



CÂMARA MUNICIPAL DE SÃO PAULO

Secretaria Geral Parlamentar
Secretaria de Documentação
Equipe de Documentação do Legislativo

EMENDA 1 apresentada ao PROJETO DE LEI Nº 189/2019

(Retirada pelo autor na 235ª SE, de 27 de novembro de 2019)

"Pelo presente e na forma do Art. 271 do Regimento Interno, requiro a inclusão do artigo 3º. no Projeto de Lei 189/2019, que passam a vigorar com a seguinte redação:

Art. 3º. Inclui os Incisos III e IV ao artigo 8º da Lei 17.216, de 2019::

".....

III - a área localizada a Rua Diogo de Faria, 678, Setor 42, Quadra 20, Lote 70 (croqui em anexo)

IV - a área localizada a Rua Diogo de Faria, 1104, Setor 42, Quadra 017, Lote 75 (croqui em anexo)

(NR)"

São Paulo, 27/11/2019.

José Police Neto

Vereador PSD

JUSTIFICATIVA

E presente emenda visa garantir a utilização pela UNIFESP de áreas públicas municipais já cedidas, para atividades de ensino e pesquisa na área de saúde totalmente vinculadas ao SUS."

Este texto não substitui o publicado no Diário Oficial da Cidade em 29/11/2019, p. 116

Para informações sobre o projeto referente a este documento, visite o site www.saopaulo.sp.leg.br

Base Cartográfica - DIMAP2
 QF Ativa

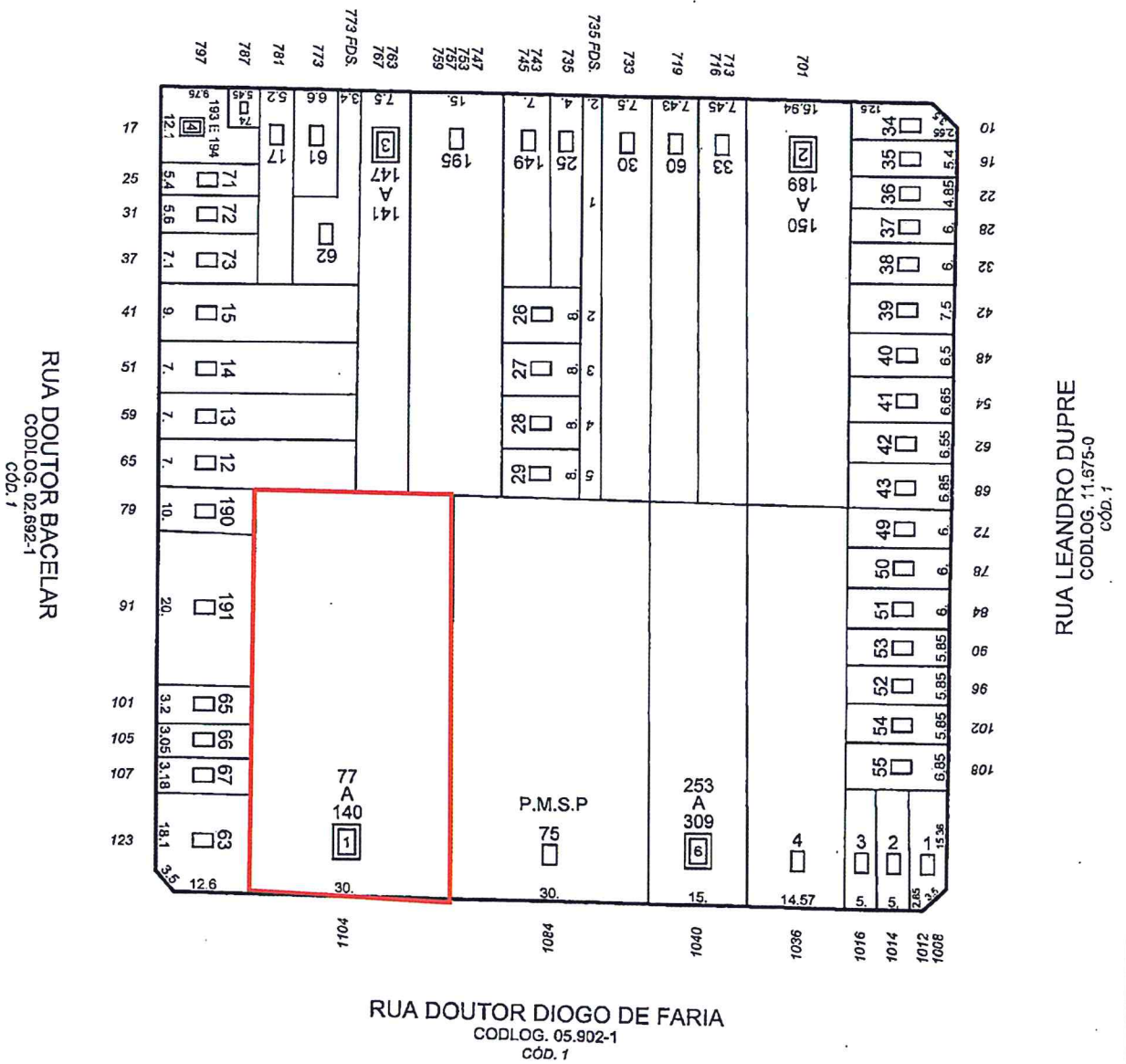


S 042
Q 017

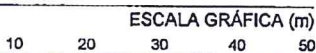
ATUALIZAÇÕES

EXPEDIENTE	DATA
PA.2014-0.049.807-0	30/12/14
REDESENHO	13/09/17

RUA ESTADO DE ISRAEL
 (Ant. Rua do "Tanque")
 CODLOG. 06.644-3
 Cód. 1

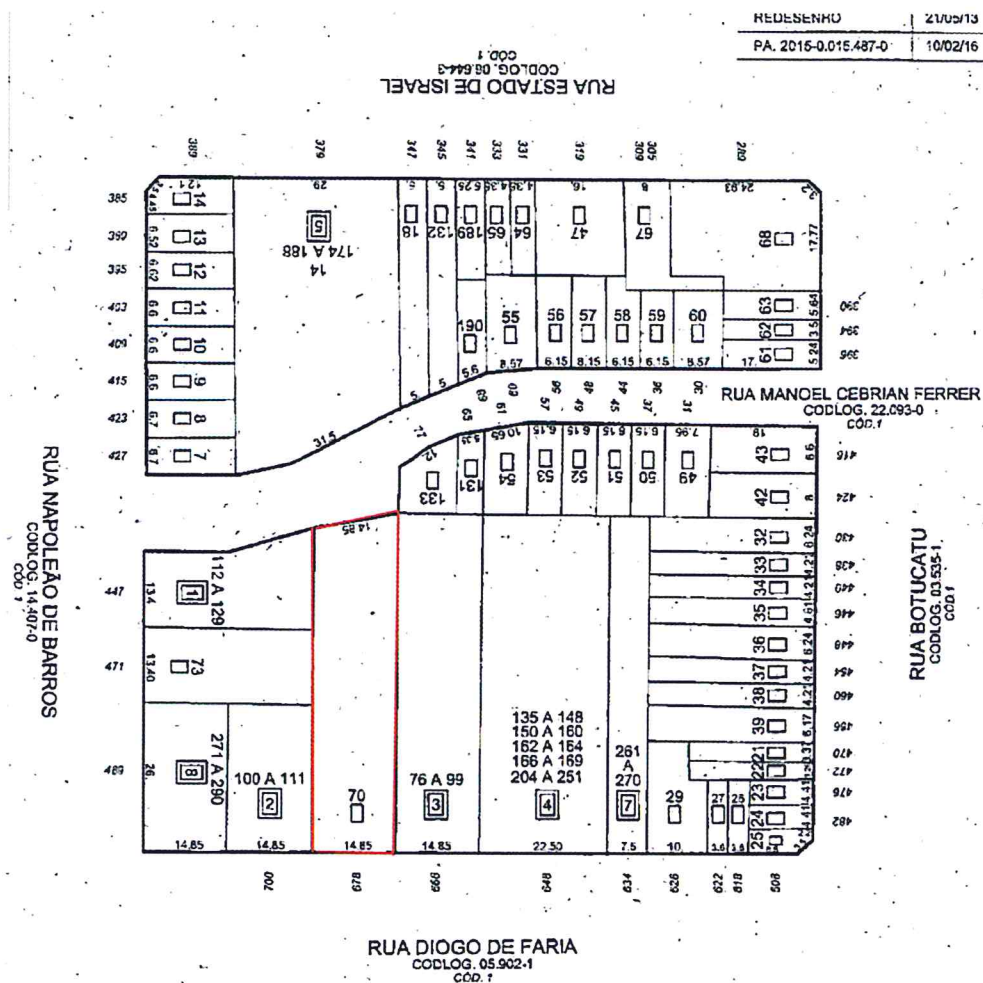


SQ 042.017



ÚLTIMO COND.	ÚLTIMO LOTE
06-1	309

Rua Doutor Diogo de Faria, 680



Cadastro do Imóvel: 042.020.0070-6

Local do Imóvel:

R DOUTOR DIOGO DE FARIA, 678
CEP 04037-002
Imóvel localizado na 1ª Subdivisão da Zona Urbana

Endereço para entrega da notificação:

R DOUTOR DIOGO DE FARIA, 678
CEP 04037-002

Contribuinte(s):

MUNICIPIO DE SAO PAULO