



CÂMARA MUNICIPAL DE SÃO PAULO

Secretaria Geral Parlamentar
Secretaria de Documentação
Equipe de Documentação do Legislativo

DECRETO Nº 58.845, DE 10 DE JULHO DE 2019

Define as rotas emergenciais e respectivas vias abrangidas pelo Plano Emergencial de Calçadas - PEC, instituído pela Lei nº 14.675, de 23 de janeiro de 2018.

BRUNO COVAS, Prefeito do Município de São Paulo, no uso das atribuições que lhe são conferidas por lei,

D E C R E T A:

Art. 1º As rotas emergenciais e respectivas vias abrangidas pelo Plano Emergencial de Calçadas - PEC, instituído pela Lei nº 14.675, de 23 de janeiro de 2008, a serem executadas pela Secretaria Municipal das Subprefeituras, são aquelas configuradas nos mapas 1 a 32 constantes do Anexo Único deste decreto.

Art. 2º As rotas emergenciais abrangidas pelo Plano Emergencial de Calçadas - PEC priorizam os focos geradores de maior circulação de pedestres, incluindo locais de prestação de serviços públicos e privados em todas as regiões do Município de São Paulo, em sinergia com o sistema de transporte público coletivo, a fim de garantir a formação de rotas de mobilidade universal.

Parágrafo único. A inclusão de novas vias no Plano Emergencial de Calçadas - PEC dar-se-á por meio de decreto complementar, mediante justificativa técnica.

Art. 3º Na execução das calçadas das vias definidas pelo Plano Emergencial de Calçadas - PEC, deverão ser obedecidas as diretrizes executivas de serviços para padronização, comunicação e sinalização de calçadas, nos termos do Decreto nº 58.611, de 24 de janeiro de 2019.

Art. 4º Os responsáveis por imóveis, edificados ou não, lindeiros às rotas abrangidas pelo Plano Emergencial de Calçadas - PEC permanecem com a obrigação de manter e conservar as respectivas calçadas em perfeito estado, na extensão correspondente à sua testada, mesmo que seja executada a intervenção por parte do órgão municipal competente, sob pena de aplicação das sanções previstas em lei.

Art. 5º Os mapas integrantes deste decreto correspondem aos arquivos digitais da Secretaria Municipal de Desenvolvimento Urbano, os quais serão disponibilizados pelo Executivo no Sistema de Informações Geográficas do Município de São Paulo - SIG-SP, por meio da plataforma Geosampa.

Art. 6º Serão divulgados periodicamente os trechos de calçadas cuja execução tenha sido efetivamente realizada no âmbito do Plano Emergencial de Calçadas - PEC, mediante atualização das informações disponibilizadas no Sistema de Informações Geográficas do Município de São Paulo - SIG-SP, por meio da plataforma Geosampa.

Art. 7º Compete à Secretaria Municipal das Subprefeituras:

I - realizar estudos relativos à revisão dos passeios, das calçadas e da acessibilidade em vias públicas do Município;

II - acompanhar a fiscalização e a aplicação das normas legais do Município relativas à execução e manutenção das calçadas;

III - apresentar propostas de intervenção nas vias públicas visando à regularização do pavimento do passeio público;

IV - definir o padrão arquitetônico que deverá ser seguido;

V - planejar e executar o Plano Emergencial de Calçadas - PEC, instituído pela Lei Municipal nº 14.675, de 2008;

VI - analisar e propor parcerias com a iniciativa privada ou integrantes da Administração Pública estadual ou federal para implantar planos e ações relativos à recuperação e padronização das calçadas.

Parágrafo Único. Para o exercício das competências descritas no "caput" deste artigo, a Secretaria Municipal das Subprefeituras poderá solicitar o apoio técnico ou operacional de outras Secretarias ou de demais entes integrantes da Administração Pública Municipal.

Art. 8º As despesas decorrentes da execução deste decreto correrão por conta de dotações orçamentárias próprias, suplementadas se necessário.

Art. 9º Este decreto entrará em vigor na data de sua publicação, revogados os Decretos nº 49.544, de 29 de maio de 2008, nº 57.627, de 15 de março de 2017, e nº 58.194, de 16 de abril de 2018.

PREFEITURA DO MUNICÍPIO DE SÃO PAULO, aos 10 de julho de 2019, 466º da fundação de São Paulo.

BRUNO COVAS, PREFEITO

ALEXANDRE MODONEZI, Secretário Municipal das Subprefeituras

CID TORQUATO JÚNIOR, Secretário Municipal da Pessoa com Deficiência

JOÃO JORGE DE SOUZA, Secretário Municipal da Casa Civil

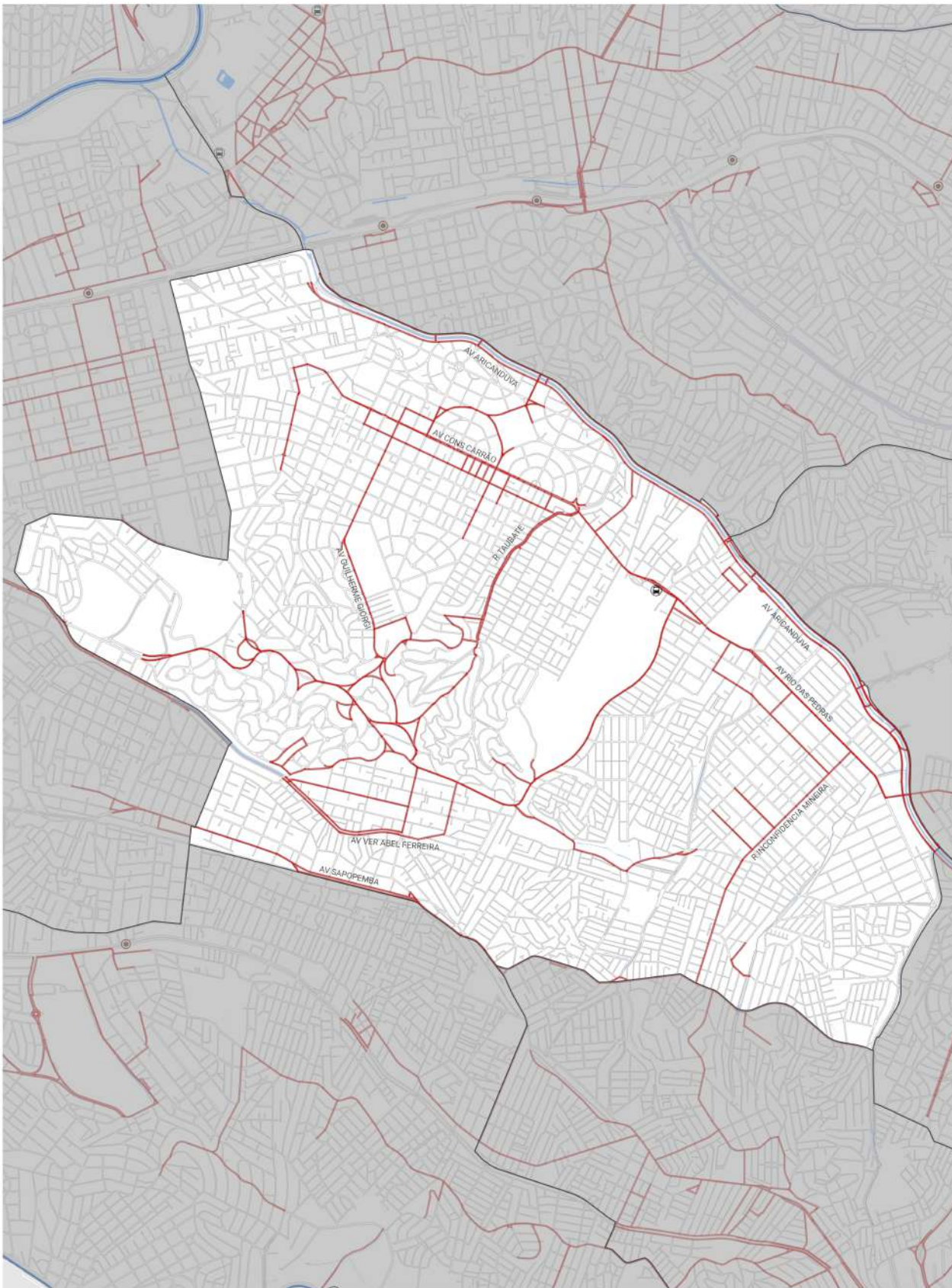
RUBENS NAMAN RIZEK JUNIOR, Secretário Municipal de Justiça

MAURO RICARDO MACHADO COSTA, Secretário do Governo Municipal

Publicado na Casa Civil, em 10 de julho de 2019.






Este texto não substitui o publicado no Diário Oficial da Cidade em 11/07/2019, p. 1, 3-11 c. 2-4, todas, 1-2

Para informações sobre revogações ou alterações a esta norma, visite o site www.saopaulo.sp.leg.br.



PLANO EMERGENCIAL DE CALÇADAS - PEC 2019

LEGENDA

-  Rotas emergenciais
-  Limite Subprefeituras
-  Hidrografia
-  Estações de metrô/ trem
-  Terminais de ônibus



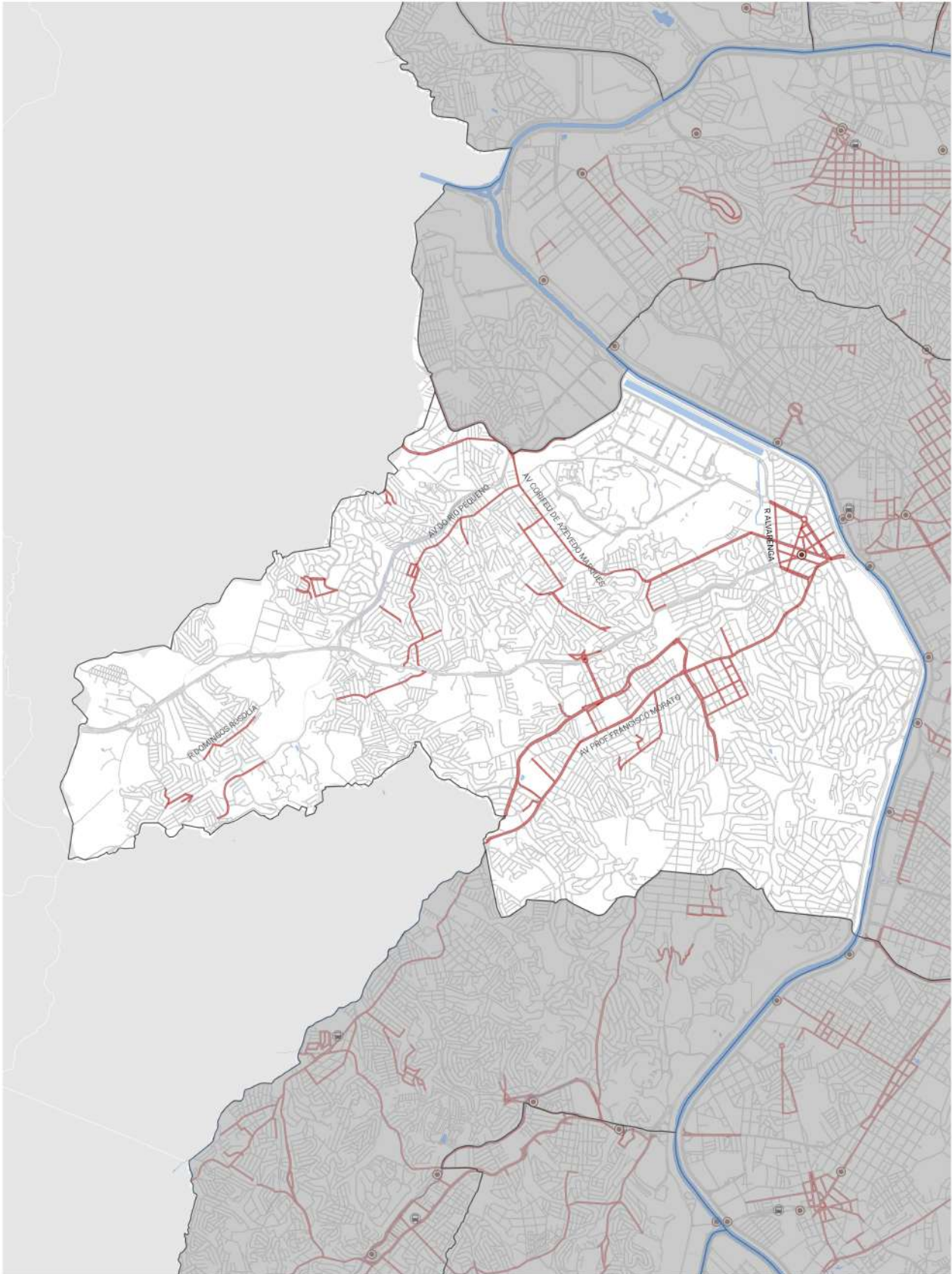
PEC 2019

**SUBPREFEITURA
ARICANDUVA**








Base cartográfica: PMSP Mapa Digital de São Paulo, 2004.
Elaboração: Prefeitura do Município de São Paulo.
São Paulo Urbanismo, Maio 2019.

Mapa 2 - Subprefeitura Butantã



PLANO EMERGENCIAL DE CALÇADAS - PEC 2019

LEGENDA

-  Rotas emergenciais
-  Limite Subprefeituras
-  Hidrografia
-  Estações metrô/ trem
-  Terminais de ônibus



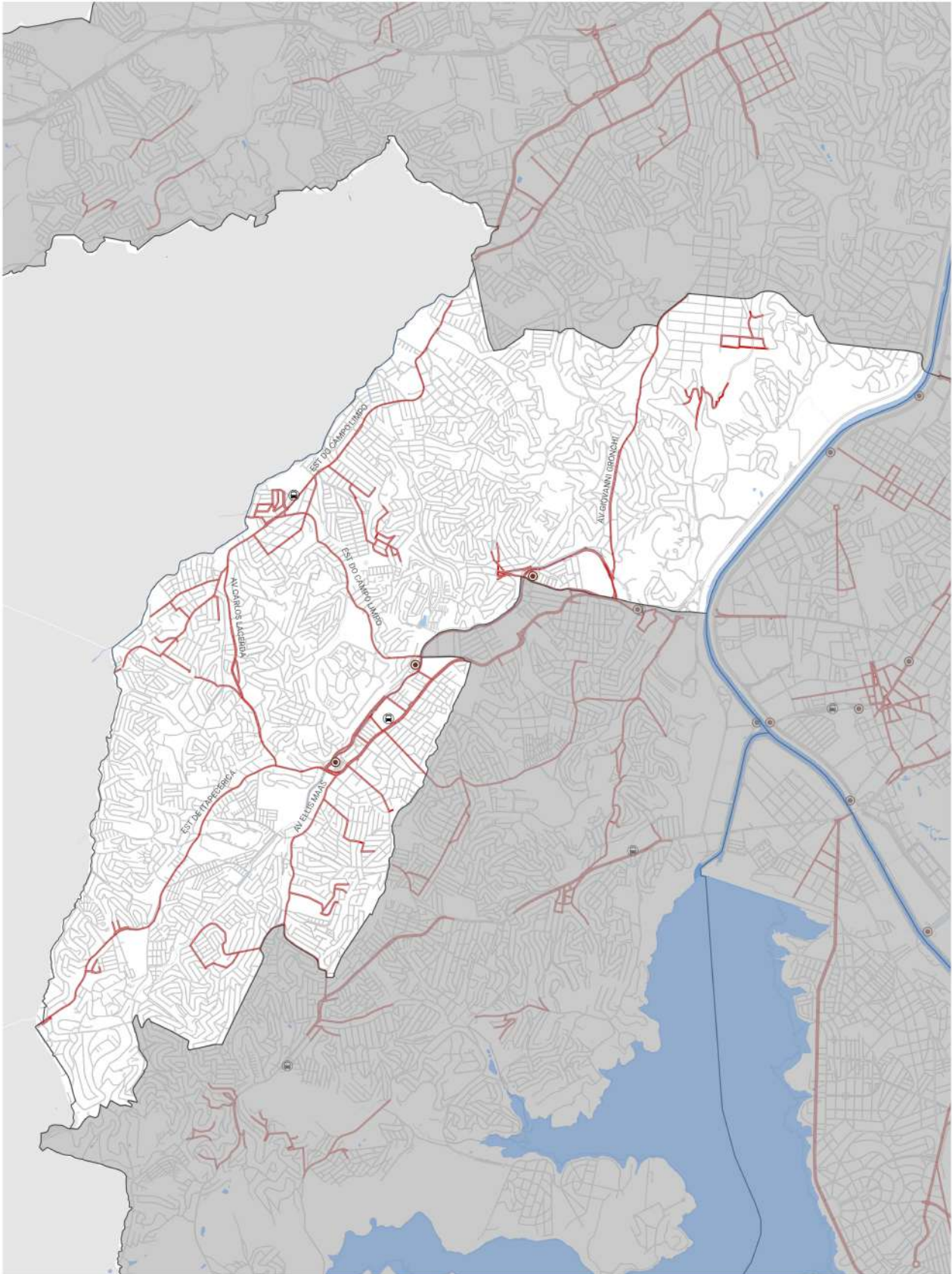
PEC 2019

**SUBPREFEITURA
BUTANTÃ**








Base cartográfica: PMSP Mapa Digital de São Paulo, 2004.
Elaboração: Prefeitura do Município de São Paulo.
São Paulo Urbanismo, Maio 2019.

Mapa 3 - Subprefeitura Campo Limpo



PLANO EMERGENCIAL DE CALÇADAS - PEC 2019


LEGENDA

-  Rotas emergenciais
-  Limite Subprefeituras
-  Hidrografia
-  Estações de metrô/ trem
-  Terminais de ônibus



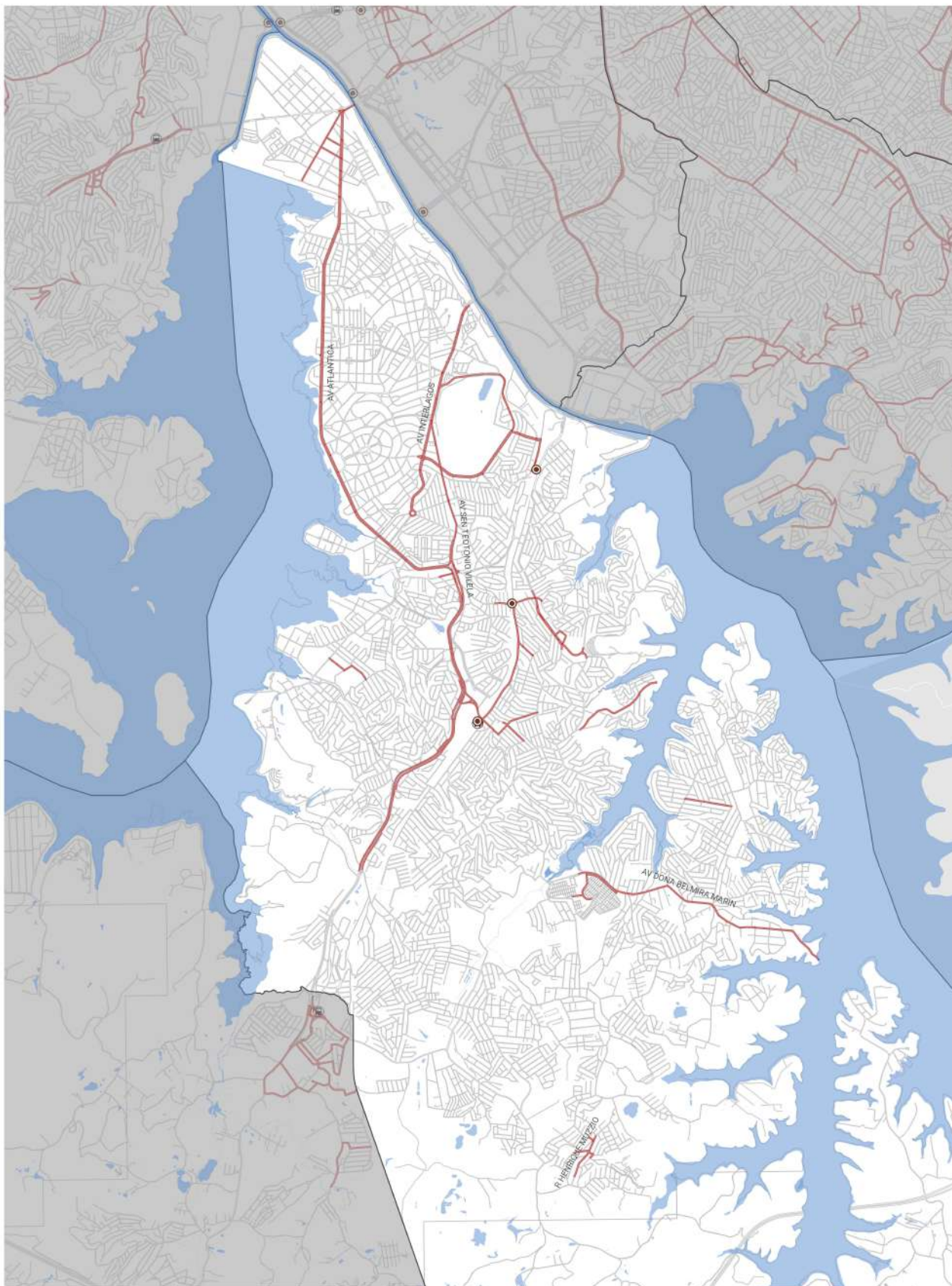
PEC 2019

**SUBPREFEITURA
CAMPO LIMPO**








Base cartográfica: PMSP Mapa Digital de São Paulo, 2004.
Elaboração: Prefeitura do Município de São Paulo.
São Paulo Urbanismo, Maio 2019.

Mapa 4 - Subprefeitura Capela do Socorro



PLANO EMERGENCIAL DE CALÇADAS - PEC 2019

LEGENDA

-  Rotas emergenciais
-  Limite Subprefeituras
-  Hidrografia
-  Estações de metrô/ trem
-  Terminais de ônibus



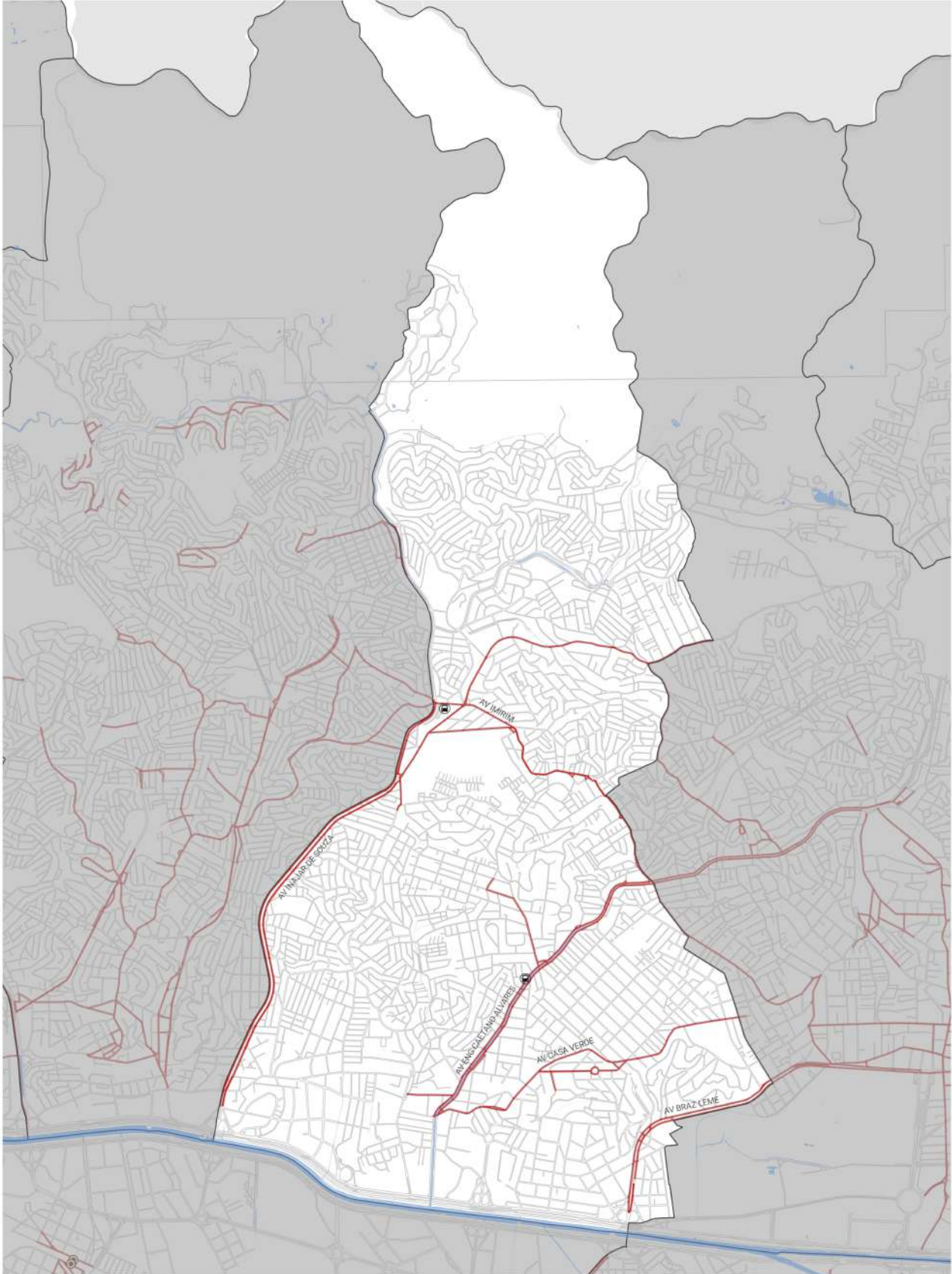
PEC 2019

**SUBPREFEITURA
CAPELA DO
SOCORRO**








Base cartográfica: PMSP Mapa Digital de São Paulo, 2004.
Elaboração: Prefeitura do Município de São Paulo.
São Paulo Urbanismo, Maio 2019.

Mapa 5 - Subprefeitura Casa Verde / Cachoeirinha



PLANO EMERGENCIAL DE CALCADAS - PEC 2019

LEGENDA

-  Rotas emergenciais
-  Limite Subprefeituras
-  Hidrografia
-  Estações de metrô/ trem
-  Terminais de ônibus



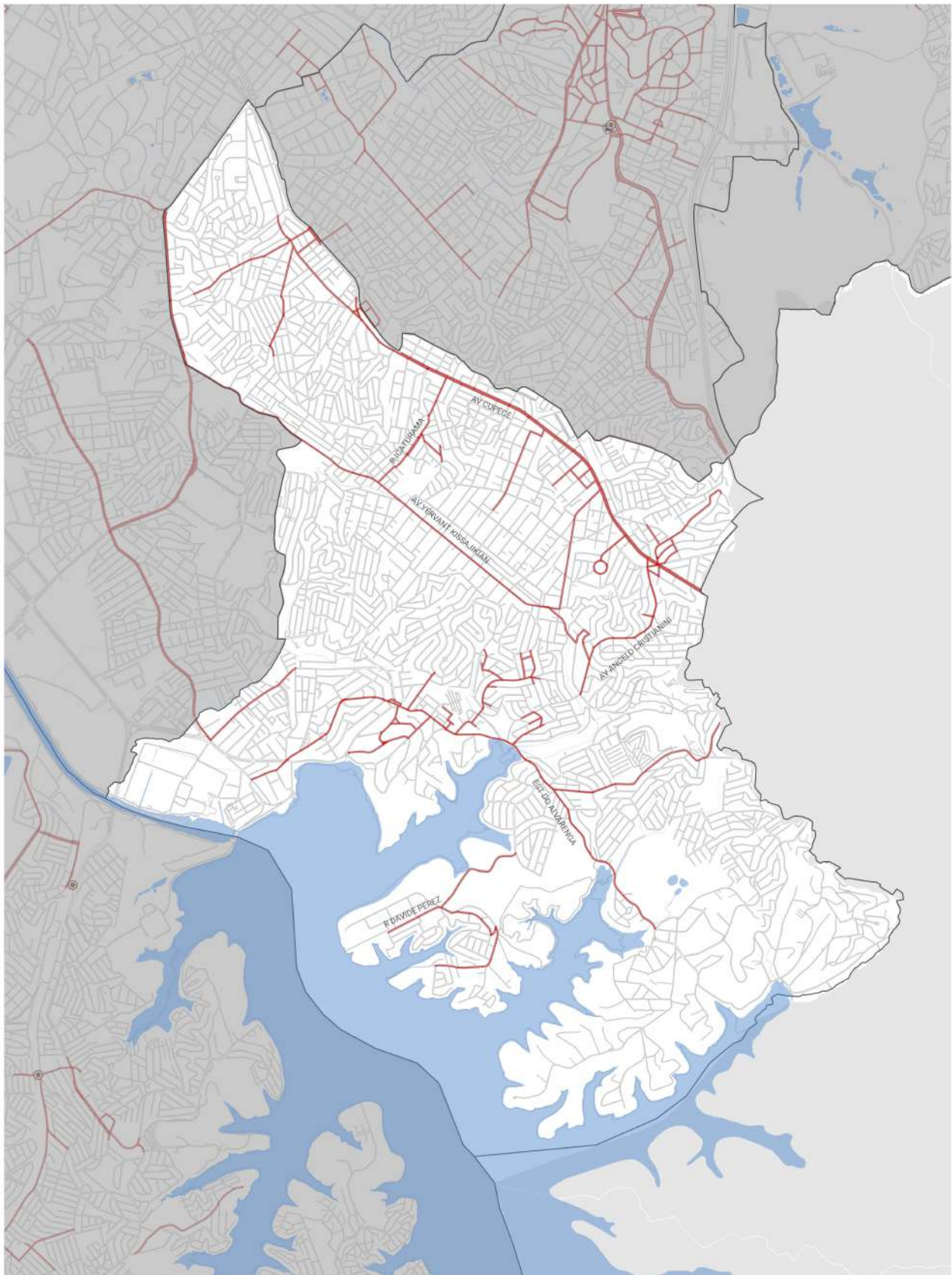
PEC 2019

**SUBPREFEITURA
CASA VERDE
CACHOEIRINHA**








Base cartográfica: PMSP Mapa Digital de São Paulo, 2004.
Elaboração: Prefeitura do Município de São Paulo.
São Paulo Urbanismo, Maio 2019.

Mapa 6 - Subprefeitura Cidade Ademar



PLANO EMERGENCIAL DE CALCADAS - PEC 2019


LEGENDA

-  Rotas emergenciais
-  Limite Subprefeituras
-  Hidrografia
-  Estações de metro/ trem
-  Terminais de ônibus



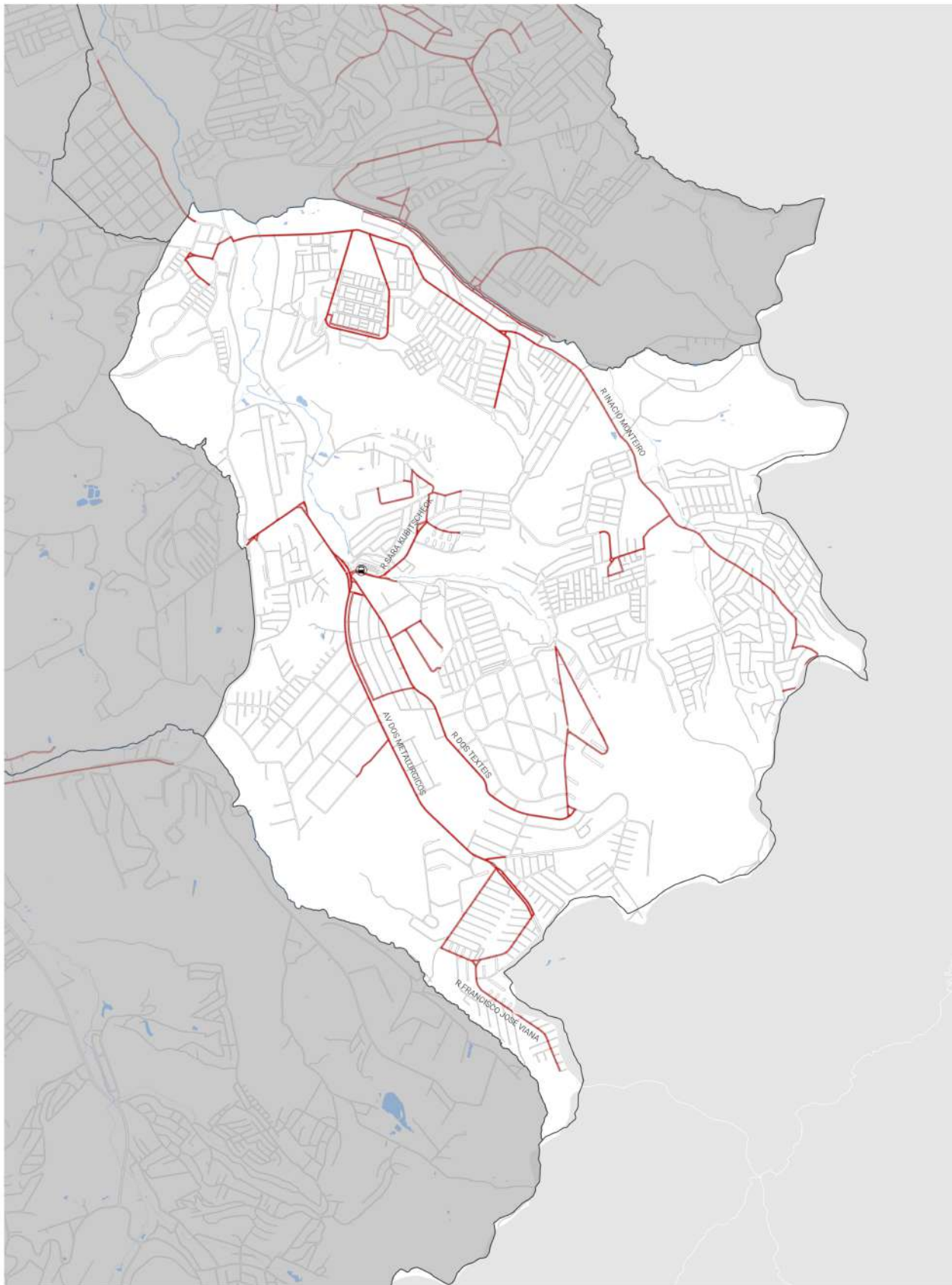
PEC 2019

**SUBPREFEITURA
CIDADE ADEMAR**








Base cartográfica: PMSP Mapa Digital de São Paulo, 2004.
Elaboração: Prefeitura do Município de São Paulo.
São Paulo Urbanismo, Maio 2019.

Mapa 7 - Subprefeitura Cidade Tiradentes



PLANO EMERGENCIAL DE CALÇADAS - PEC 2019

LEGENDA

-  Rotas emergenciais
-  Limite Subprefeituras
-  Hidrografia
-  Estações de metrô/ trem
-  Terminais de ônibus



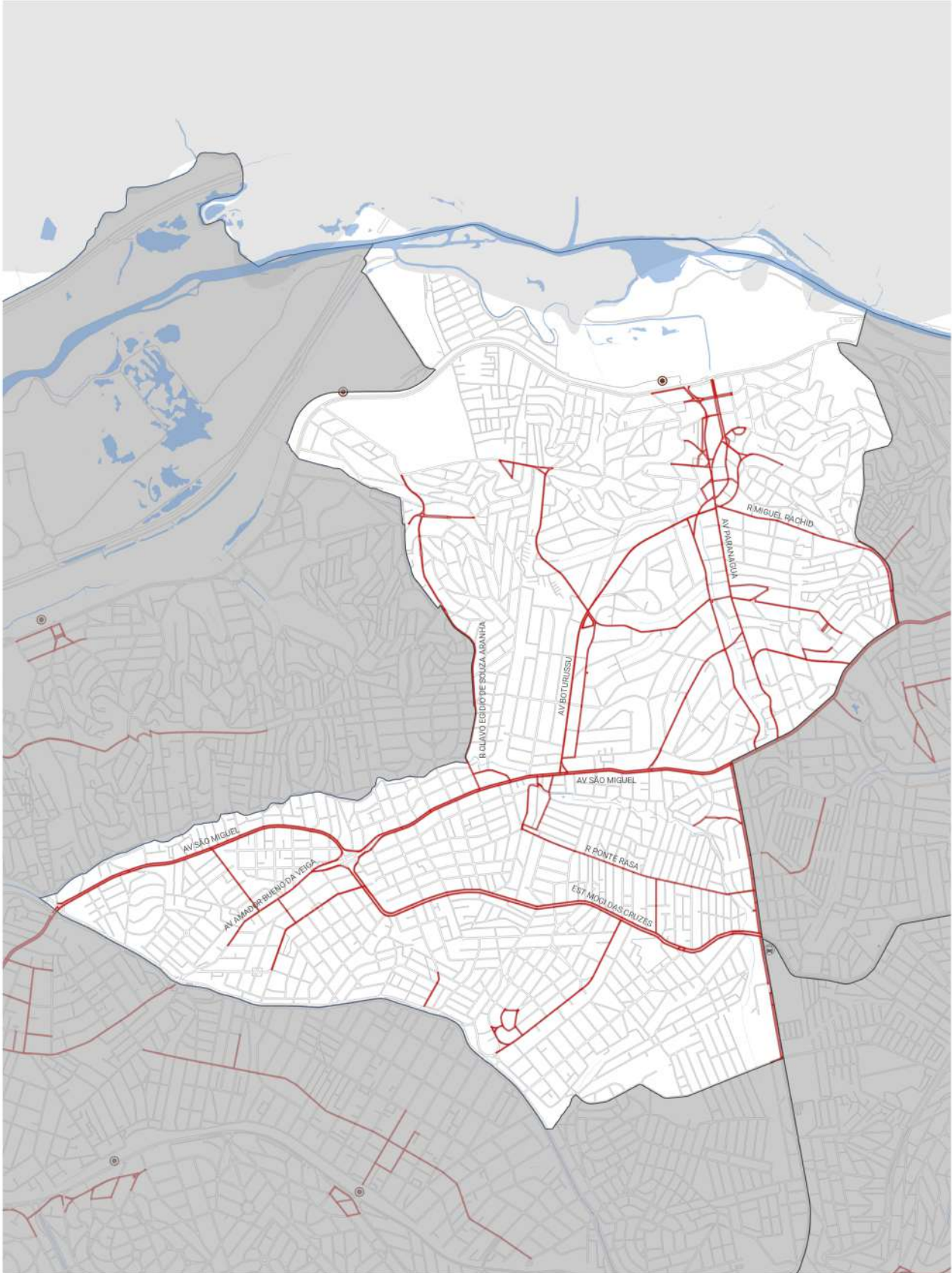
PEC 2019

SUBPREFEITURA
CIDADE
TIRADENTES



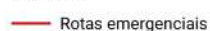
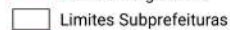

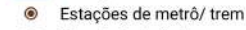

Base cartográfica: PMSP Mapa Digital de São Paulo, 2004.
Elaboração: Prefeitura do Município de São Paulo.
São Paulo Urbanismo, Maio 2019.

Mapa 8 - Subprefeitura Ermelino Matarazzo



PLANO EMERGENCIAL DE CALÇADAS - PEC 2019

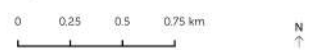
LEGENDA

-  Rotas emergenciais
-  Limites Subprefeituras
-  Hidrografia
-  Estações de metrô/ trem
-  Terminais de ônibus



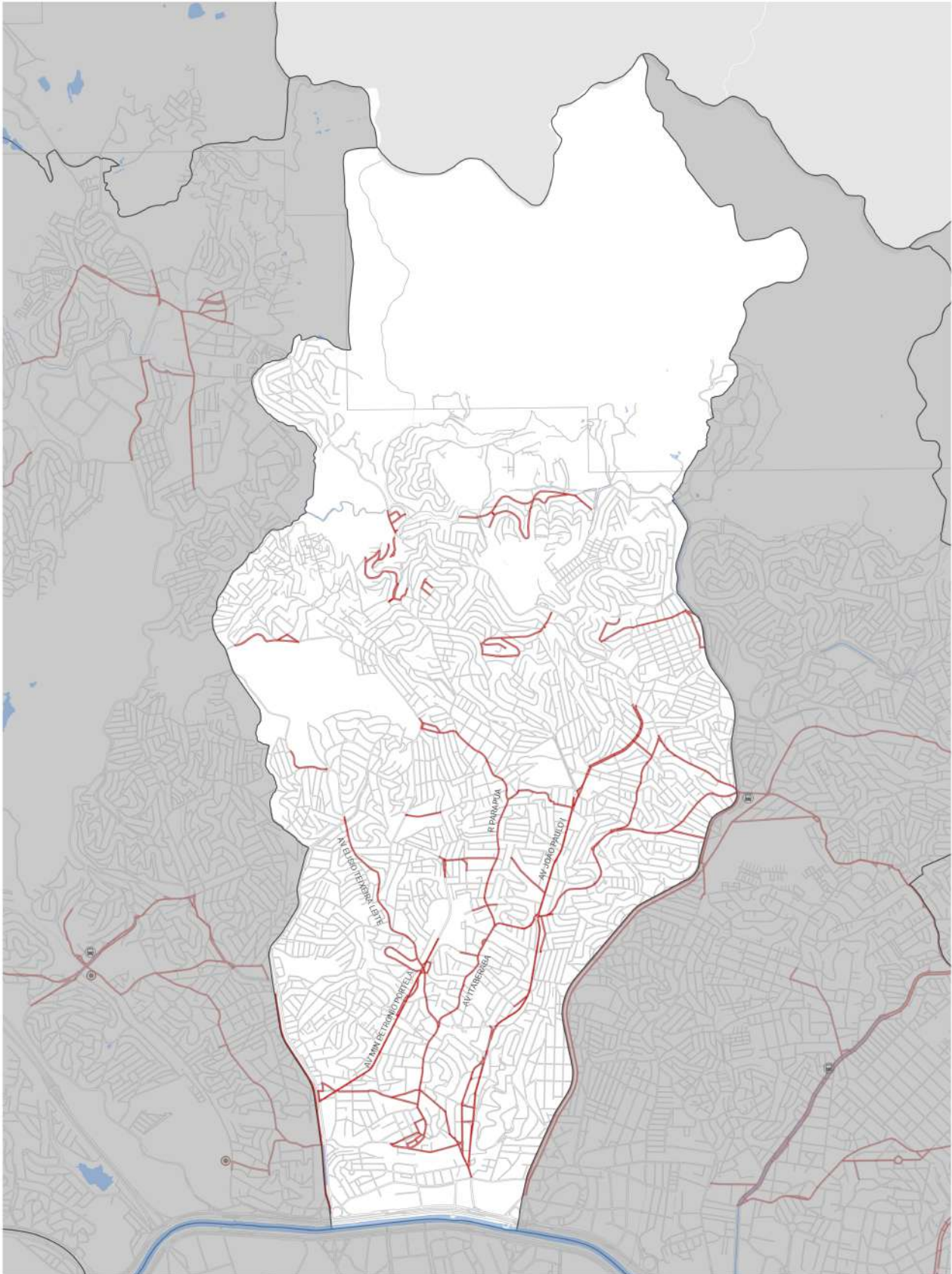
PEC 2019

SUBPREFEITURA
ERMELINO
MATARAZZO



Base cartográfica: PMSP Mapa Digital de São Paulo, 2004.
Elaboração: Prefeitura do Município de São Paulo.
São Paulo Urbanismo, Maio 2019.

Mapa 9 - Subprefeitura Freguesia do Ó / Brasilândia



PLANO EMERGENCIAL DE CALÇADAS - PEC 2019


LEGENDA

- Rotas emergenciais
- Limite Subprefeituras
- Hidrogafia
- Estações de metrô/ trem
- Terminais de ônibus



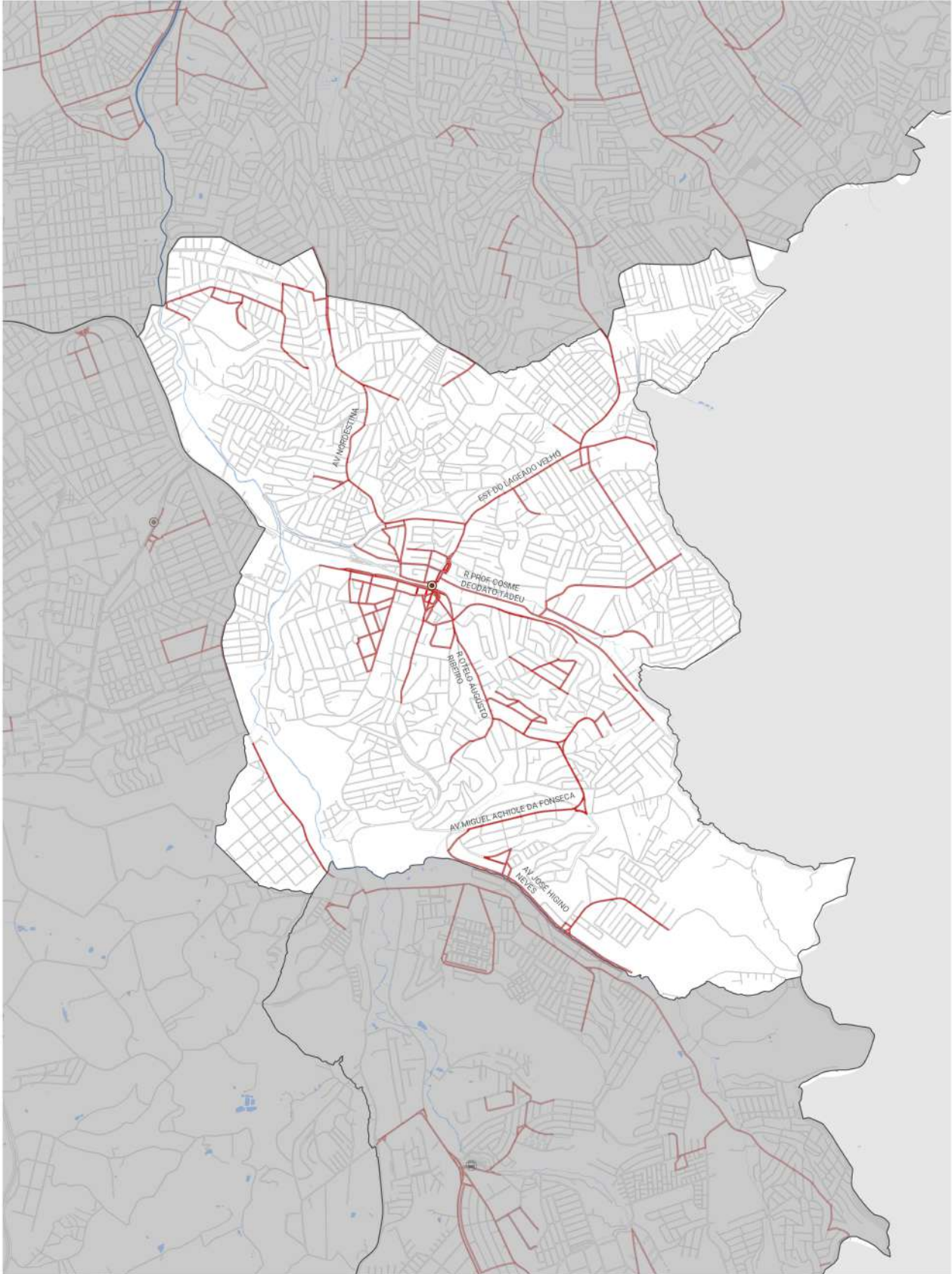
PEC 2019

**SUBPREFEITURA
FREGUESIA DO Ó
BRASILÂNDIA**








Base cartográfica: PMSP Mapa Digital de São Paulo, 2004.
Elaboração: Prefeitura do Município de São Paulo.
São Paulo Urbanismo, Maio 2019.

Mapa 10 - Subprefeitura Guaianases



PLANO EMERGENCIAL DE CALÇADAS - PEC 2019

LEGENDA

-  Rotas emergenciais
-  Limite Subprefeituras
-  Hidrografia
-  Estações de metrô/ trem
-  Terminais de ônibus



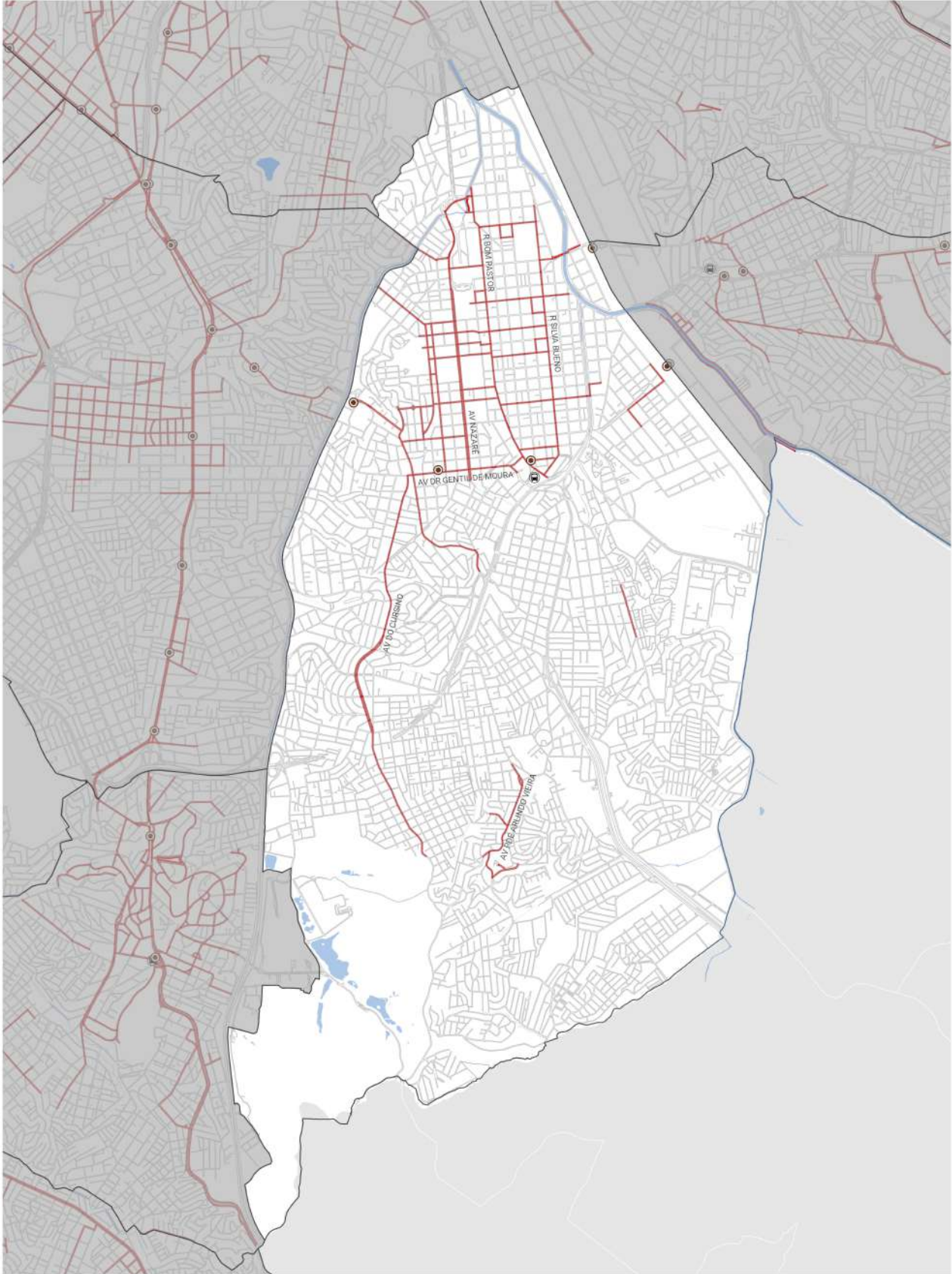
PEC 2019

SUBPREFEITURA
GUAIANASES



Base cartográfica: PMSP Mapa Digital de São Paulo, 2004.
Elaboração: Prefeitura do Município de São Paulo.
São Paulo Urbanismo, Maio 2019.

Mapa 11 - Subprefeitura Ipiranga



PLANO EMERGENCIAL DE CALÇADAS - PEC 2019


LEGENDA

- Rotas emergenciais
- Limite Subprefeituras
- Hidrografia
- Estações de metrô/ trem
- ⊞ Terminais de ônibus



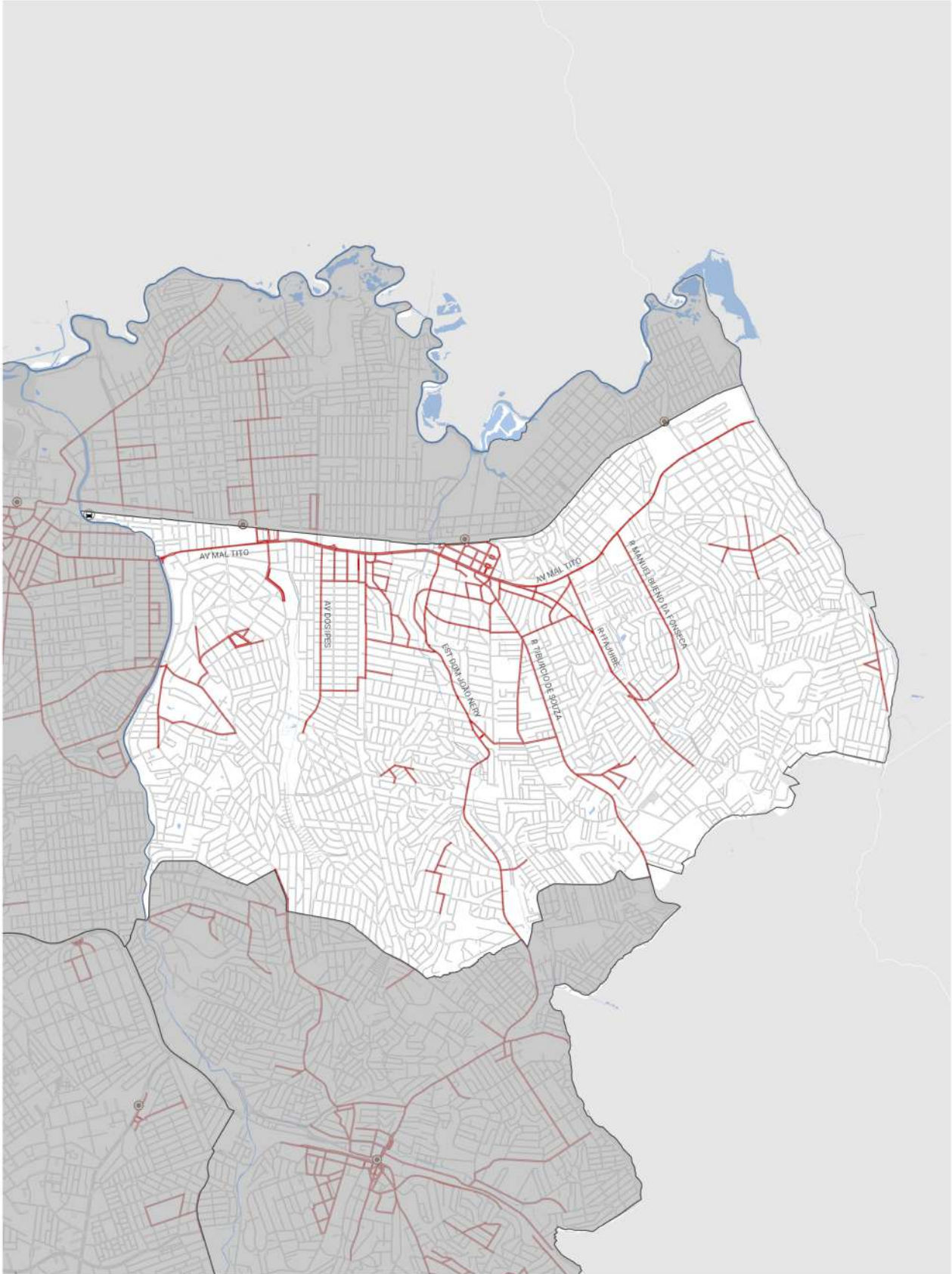
PEC 2019

SUBPREFEITURA
IPIRANGA



Base cartográfica: PMSP Mapa Digital de São Paulo, 2004.
Elaboração: Prefeitura do Município de São Paulo.
São Paulo Urbanismo, Maio 2019.

Mapa 12 - Subprefeitura Itaim Paulista



PLANO EMERGENCIAL DE CALÇADAS - PEC 2019

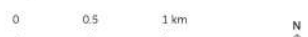
LEGENDA

- Rotas emergenciais
- Limite Subprefeituras
- Hidrografia
- ⊙ Estações de metrô/ trem
- ⊙ Terminais de ônibus



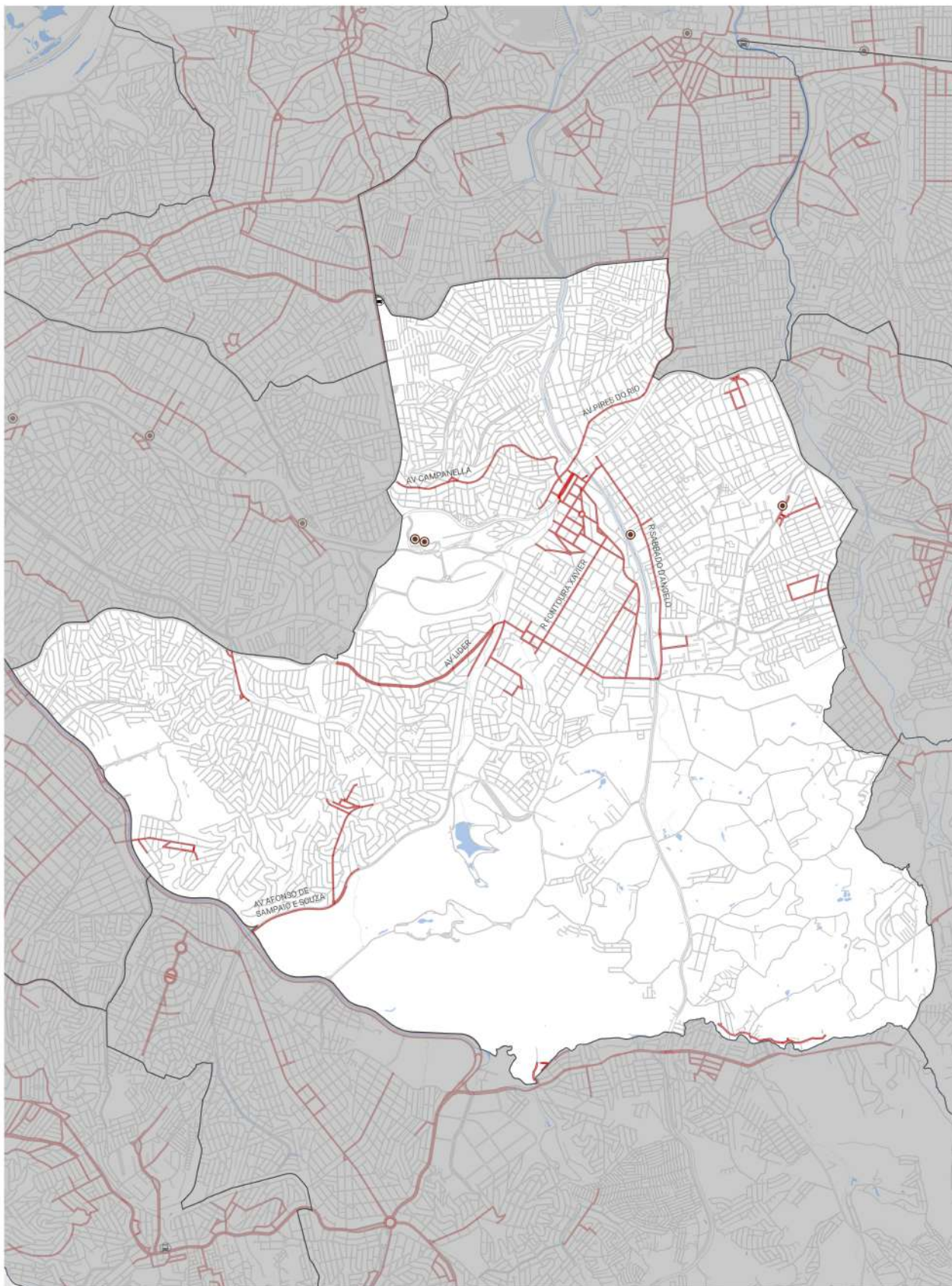
PEC 2019

SUBPREFEITURA
ITAIM PAULISTA



Base cartográfica: PMSP Mapa Digital de São Paulo, 2004.
Elaboração: Prefeitura do Município de São Paulo.
São Paulo Urbanismo, Maio 2019.

Mapa 13 - Subprefeitura Itaquera



PLANO EMERGENCIAL DE CALCADAS - PEC 2019

LEGENDA

- Rotas emergenciais
- Limite Subprefeitura
- Hidrografia
- Estações de metrô/ trem
- ⊞ Terminais de ônibus



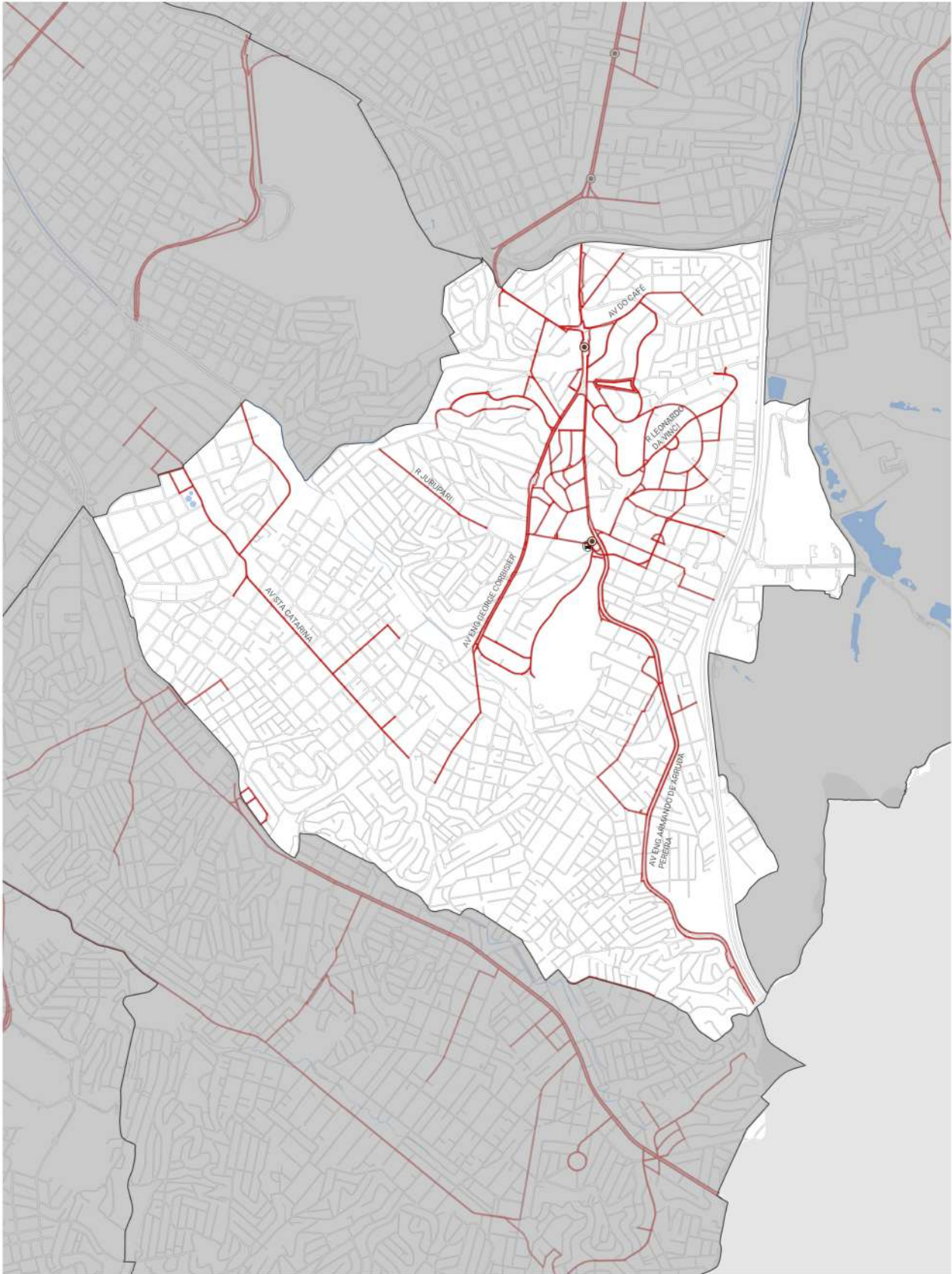
PEC 2019

SUBPREFEITURA
ITAQUERA



Base cartográfica: PMSP Mapa Digital de São Paulo, 2004.
Elaboração: Prefeitura do Município de São Paulo.
São Paulo Urbanismo, Maio 2019.

Mapa 14 - Subprefeitura Jabaquara



PLANO EMERGENCIAL DE CALÇADAS - PEC 2019

LEGENDA

- Rotas emergenciais
- Limite Subprefeituras
- Hidrografia
- Estações de metrô/ trem
- ⊞ Terminais de ônibus



PEC 2019

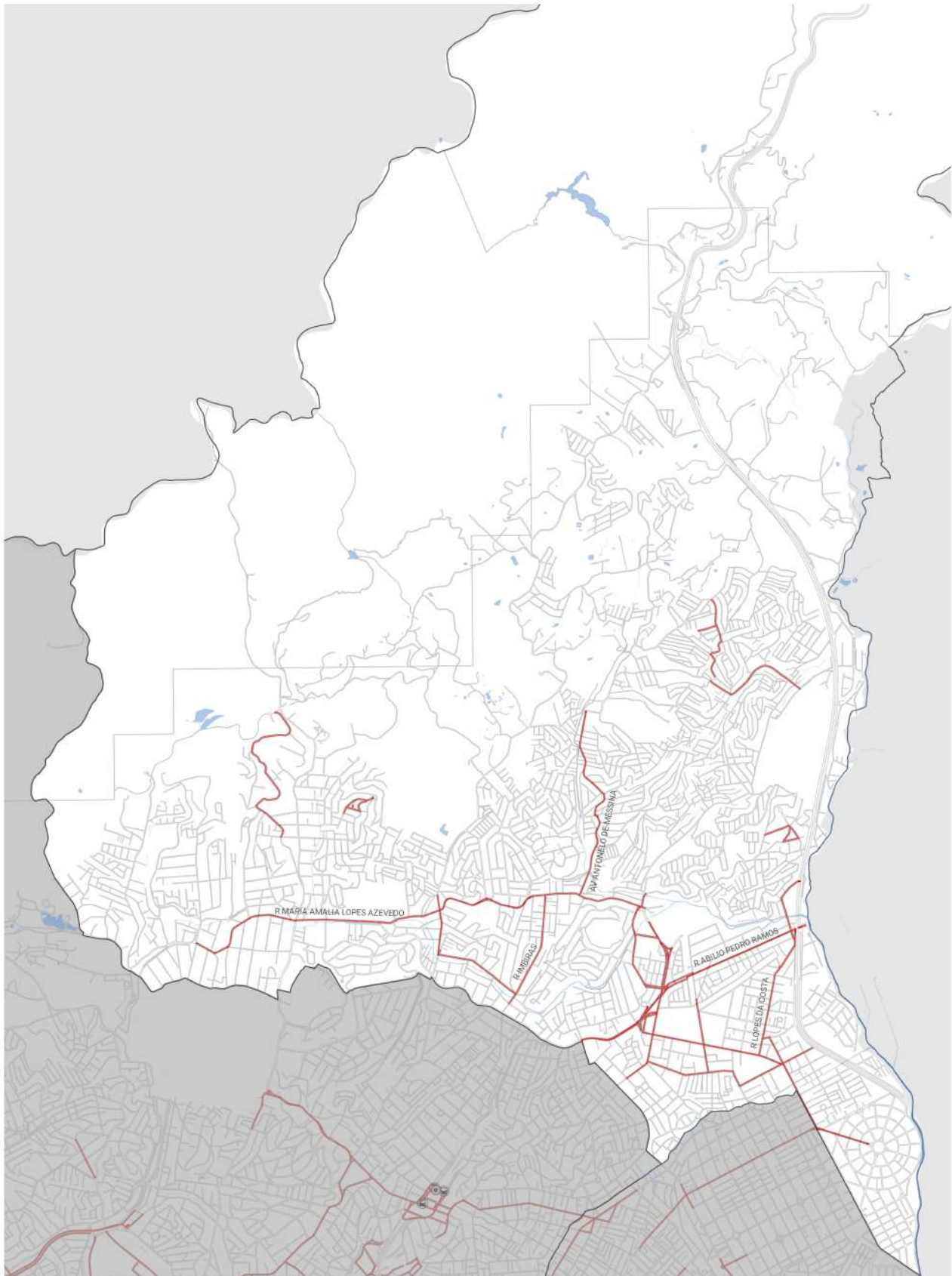
SUBPREFEITURA
JABAQUARA

0 0.25 0.5 0.75 km

N
↑






Base cartográfica: PMSP Mapa Digital de São Paulo, 2004.
Elaboração: Prefeitura do Município de São Paulo.
São Paulo Urbanismo, Maio 2019.

Mapa 15 - Subprefeitura Jaçanã / Tremembé



PLANO EMERGENCIAL DE CALÇADAS - PEC 2019

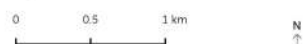
LEGENDA

-  Rotas emergenciais
-  Limite Subprefeituras
-  Hidrografia
-  Estações de metrô/ trem
-  Terminais de ônibus



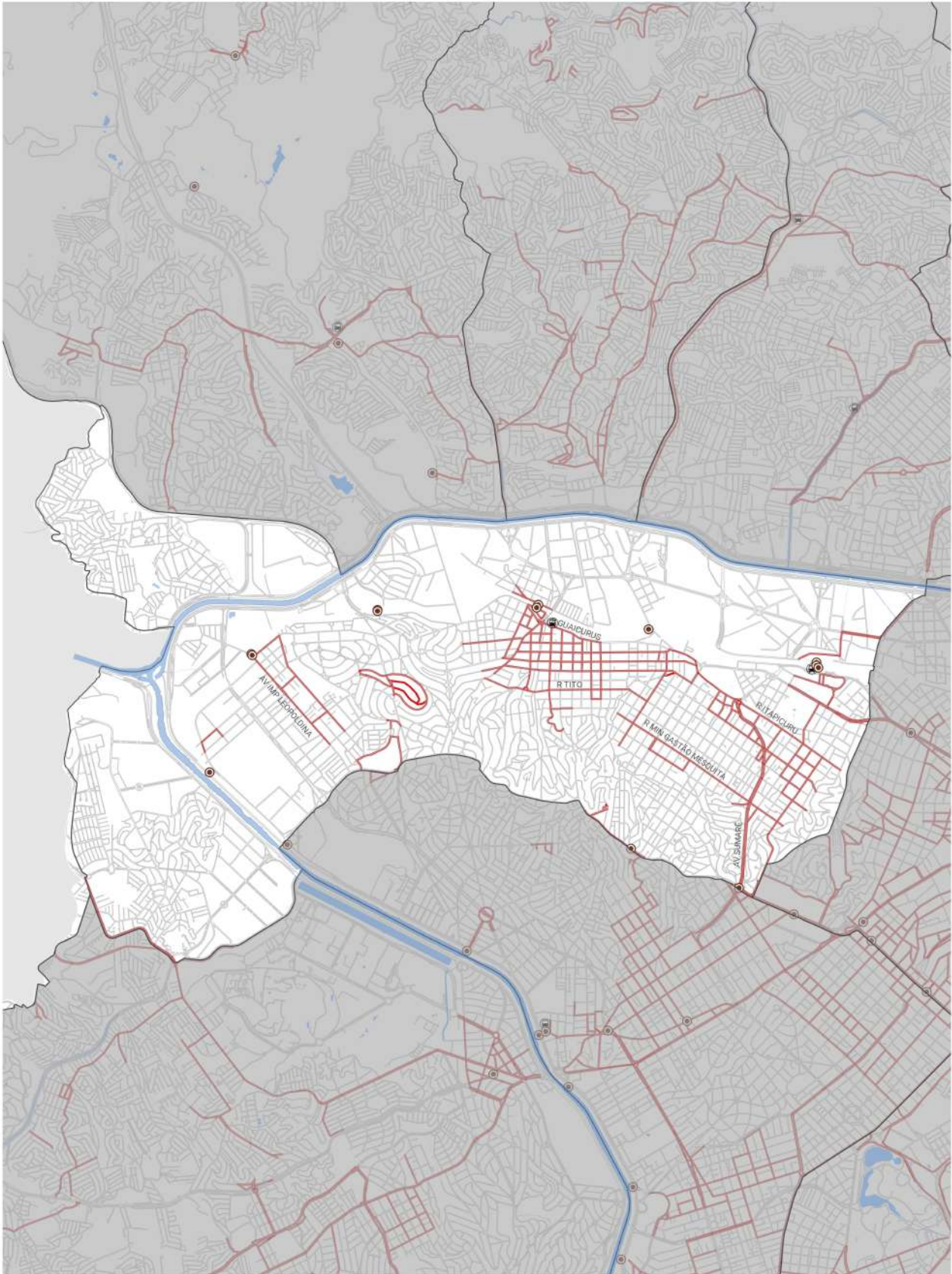
PEC 2019

**SUBPREFEITURA
JAÇANÃ
TREMembé**








Base cartográfica: PMSP Mapa Digital de São Paulo, 2004.
Elaboração: Prefeitura do Município de São Paulo.
São Paulo Urbanismo, Maio 2019.

Mapa 16 - Subprefeitura Lapa



PLANO EMERGENCIAL DE CALCADAS - PEC 2019

LEGENDA

-  Rotas emergenciais
-  Limite Subprefeituras
-  Hidrografia
-  Estações de metrô/ trem
-  Terminais de ônibus



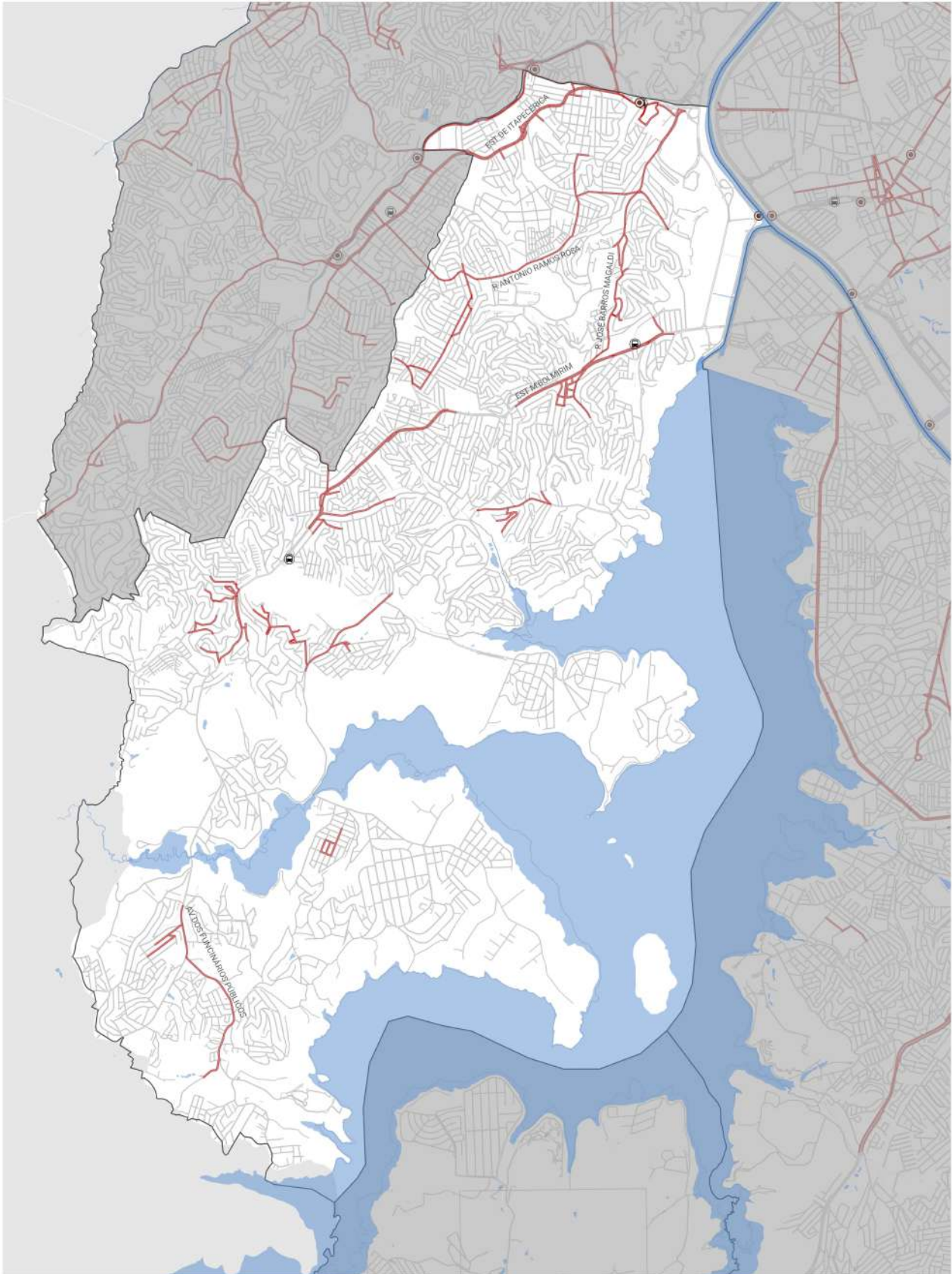
PEC 2019

**SUBPREFEITURA
LAPA**








Base cartográfica: PMSP Mapa Digital de São Paulo, 2004.
Elaboração: Prefeitura do Município de São Paulo.
São Paulo Urbanismo, Maio 2019.

Mapa 17 - Subprefeitura M'Boi Mirim



PLANO EMERGENCIAL DE CALÇADAS - PEC 2019


LEGENDA

-  Rotas emergenciais
-  Limite Subprefeituras
-  Hidrografia
-  Estações de metrô/ trem
-  Terminais de ônibus



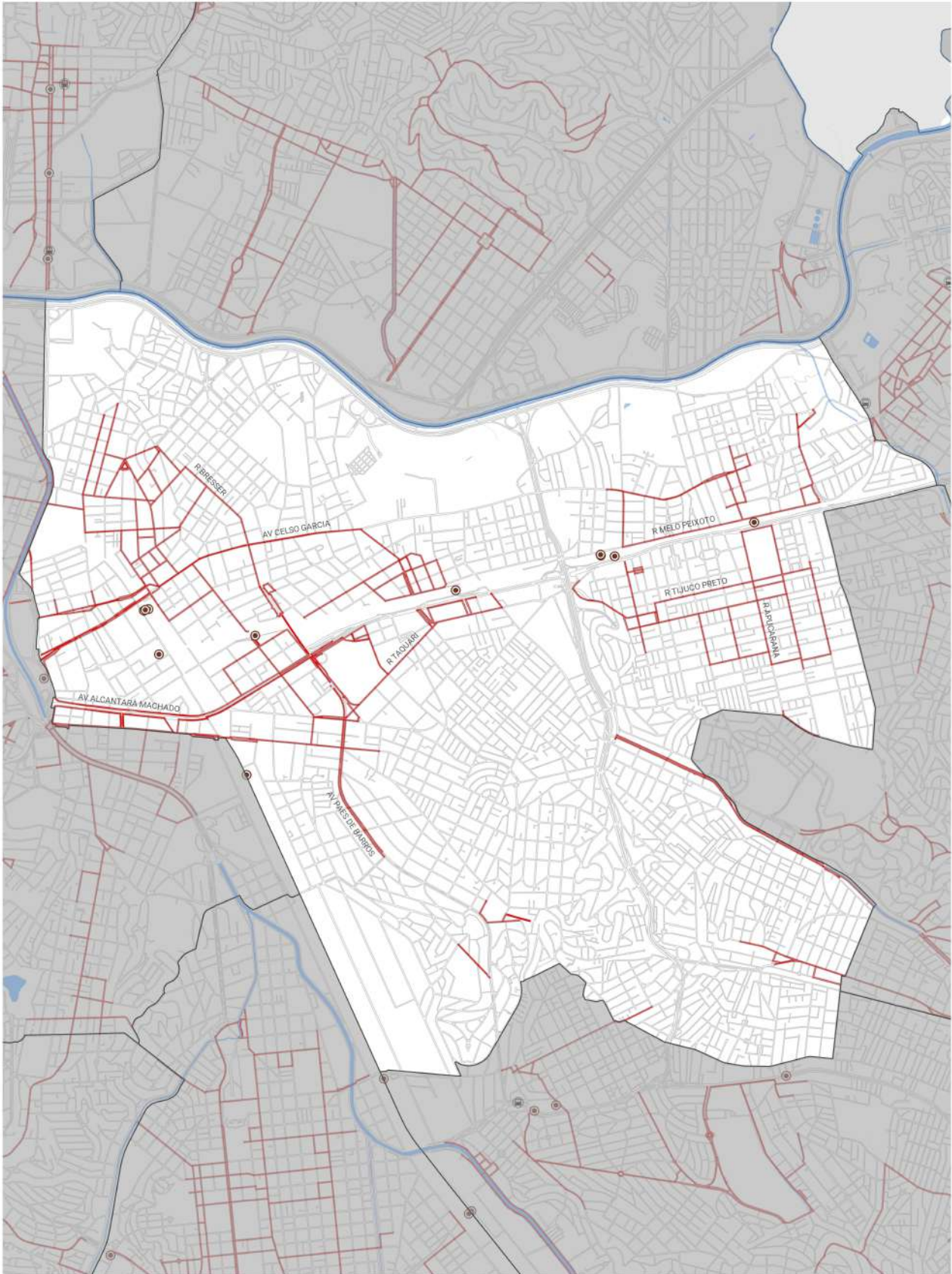
PEC 2019

**SUBPREFEITURA
M'BOI MIRIM**








Base cartográfica: PMSP Mapa Digital de São Paulo, 2004.
Elaboração: Prefeitura do Município de São Paulo.
São Paulo Urbanismo, Maio 2019.

Mapa 18 - Subprefeitura Mooca



PLANO EMERGENCIAL DE CALÇADAS - PEC 2019

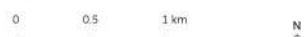
LEGENDA

-  Rotas emergenciais
-  Limite Subprefeituras
-  Hidrografia
-  Estações de metrô/ trem
-  Terminais de ônibus



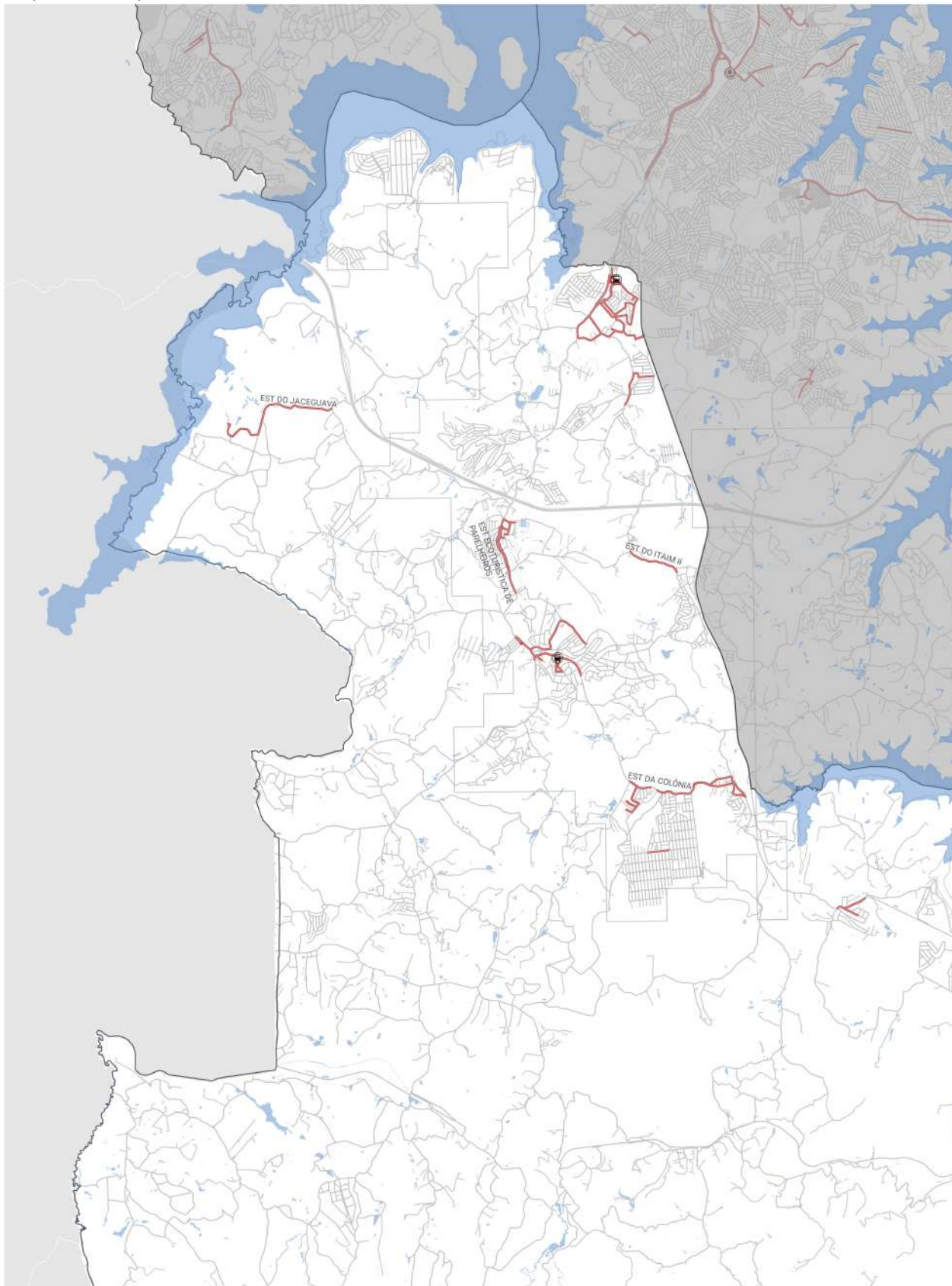
PEC 2019

**SUBPREFEITURA
MOOCA**








Base cartográfica: PMSP Mapa Digital de São Paulo, 2004.
Elaboração: Prefeitura do Município de São Paulo.
São Paulo Urbanismo, Maio 2019.

Mapa 19 - Subprefeitura Parelheiros



PLANO EMERGENCIAL DE CALÇADAS - PEC 2019


LEGENDA

-  Rotas emergenciais
-  Limite Subprefeituras
-  Hidrografia
-  Estações de metrô/ trem
-  Terminais de ônibus



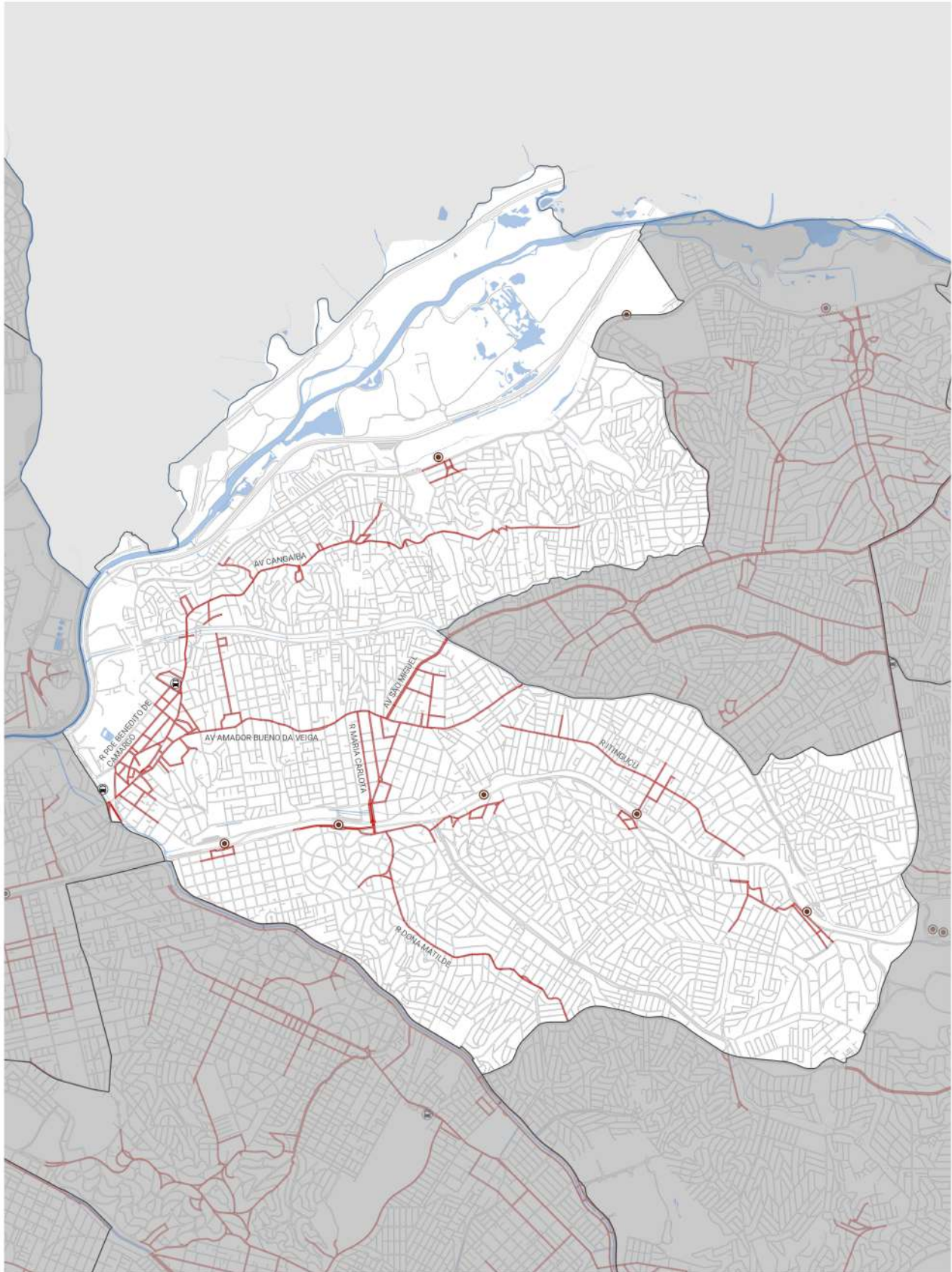
PEC 2019

**SUBPREFEITURA
PARELHEIROS**



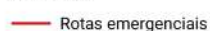
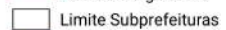

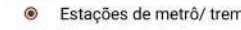

Base cartográfica: PMSP Mapa Digital de São Paulo, 2004.
Elaboração: Prefeitura do Município de São Paulo.
São Paulo Urbanismo, Maio 2019.

Mapa 20 - Subprefeitura Penha



PLANO EMERGENCIAL DE CALÇADAS - PEC 2019

LEGENDA

-  Rotas emergenciais
-  Limite Subprefeituras
-  Hidrografia
-  Estações de metrô/ trem
-  Terminais de ônibus



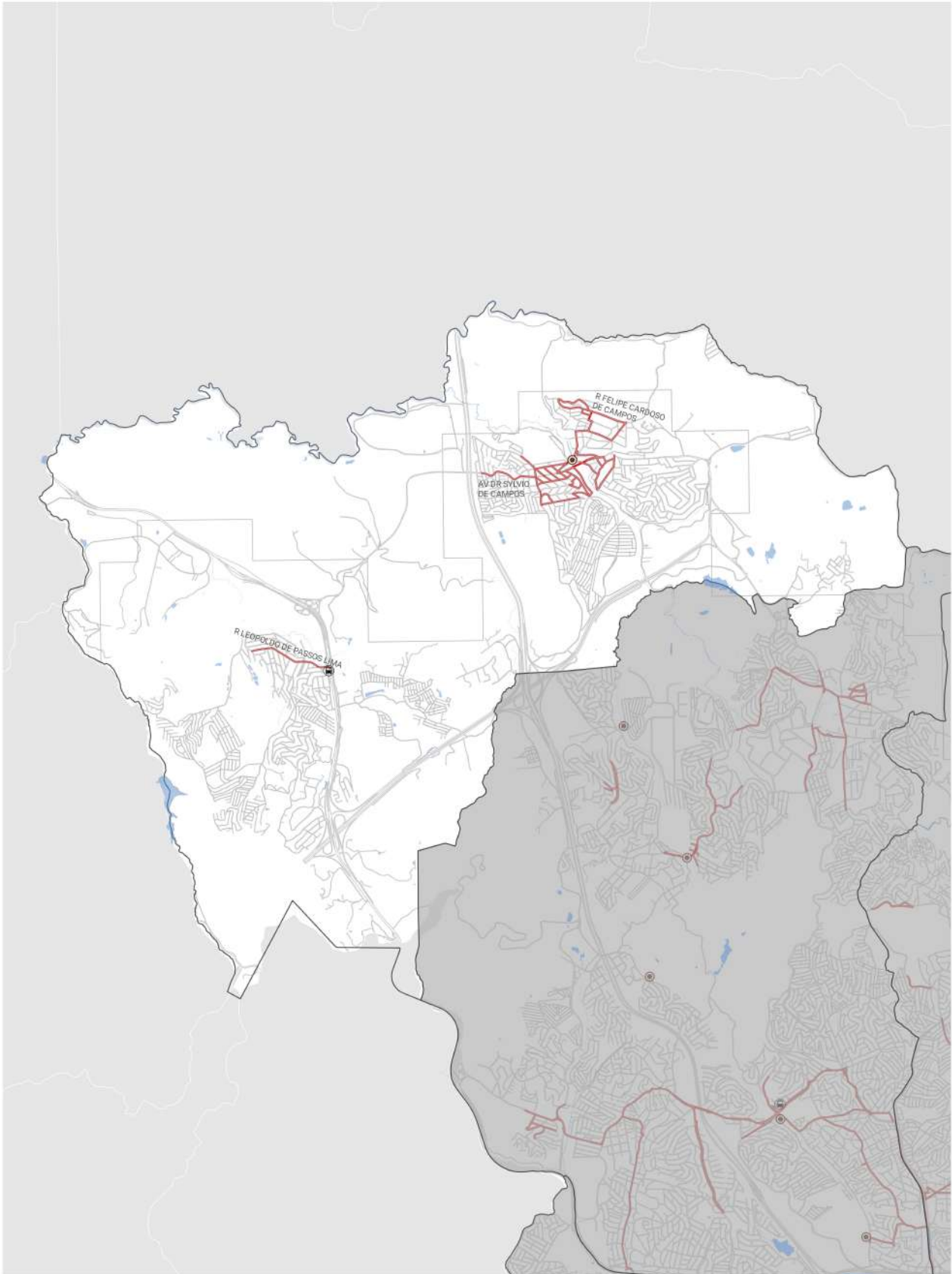
PEC 2019

SUBPREFEITURA
PENHA



Base cartográfica: PMSP Mapa Digital de São Paulo, 2004.
Elaboração: Prefeitura do Município de São Paulo.
São Paulo Urbanismo, Maio 2019.

Mapa 21 - Subprefeitura Perus



PLANO EMERGENCIAL DE CALÇADAS - PEC 2019

LEGENDA

- Rotas emergenciais
- Limite Subprefeituras
- Hidrografia
- Estações de metrô/ trem
- Terminais de ônibus



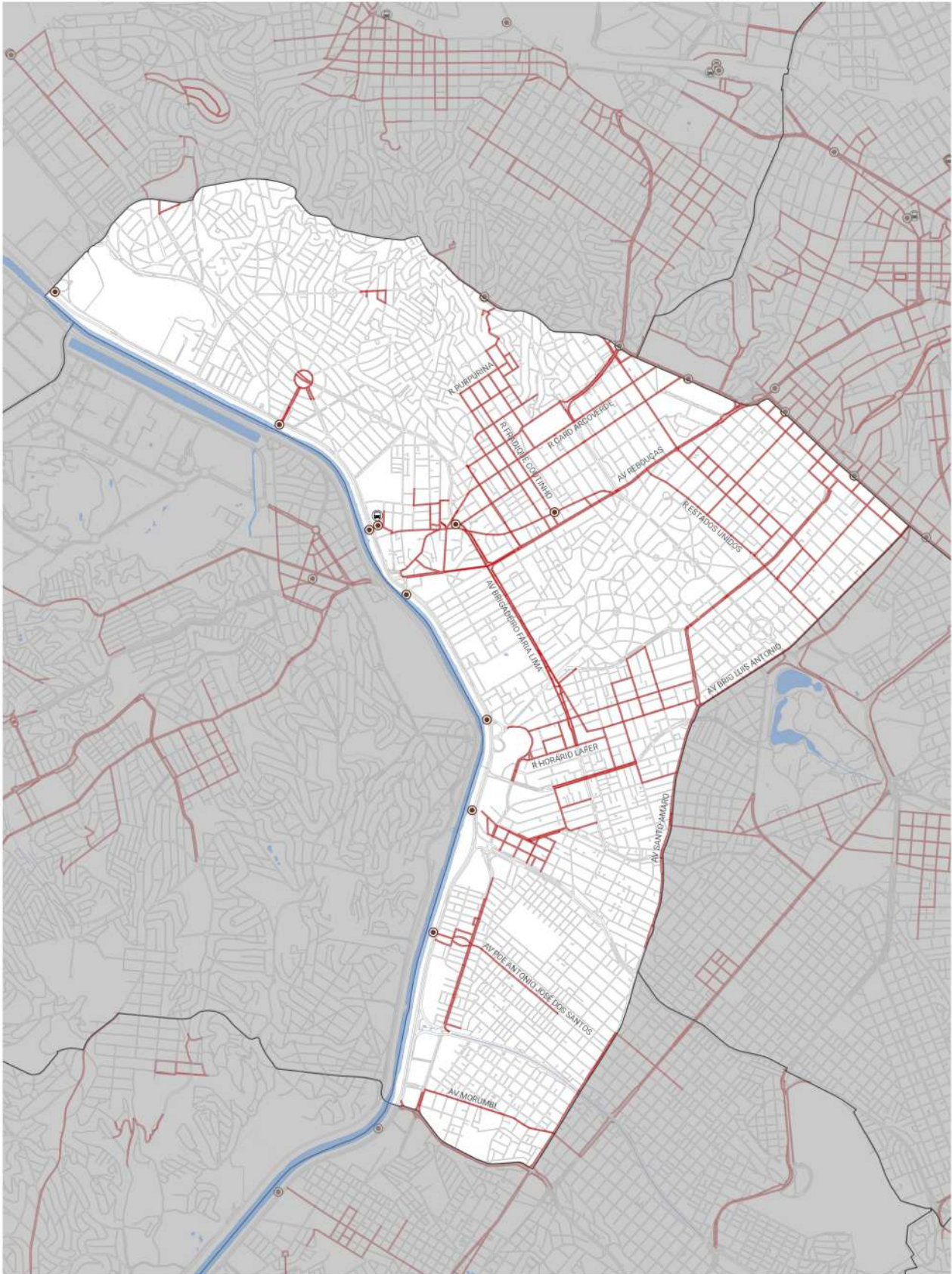
PEC 2019

SUBPREFEITURA
PERUS



Base cartográfica: PMSP Mapa Digital de São Paulo, 2004.
Elaboração: Prefeitura do Município de São Paulo.
São Paulo Urbanismo, Maio 2019.

Mapa 22 - Subprefeitura Pinheiros



PLANO EMERGENCIAL DE CALÇADAS - PEC 2019


LEGENDA

- Rotas emergenciais
- Limite Subprefeituras
- Hidrografia
- Estações de metrô/ trem
- Terminais de ônibus



PEC 2019

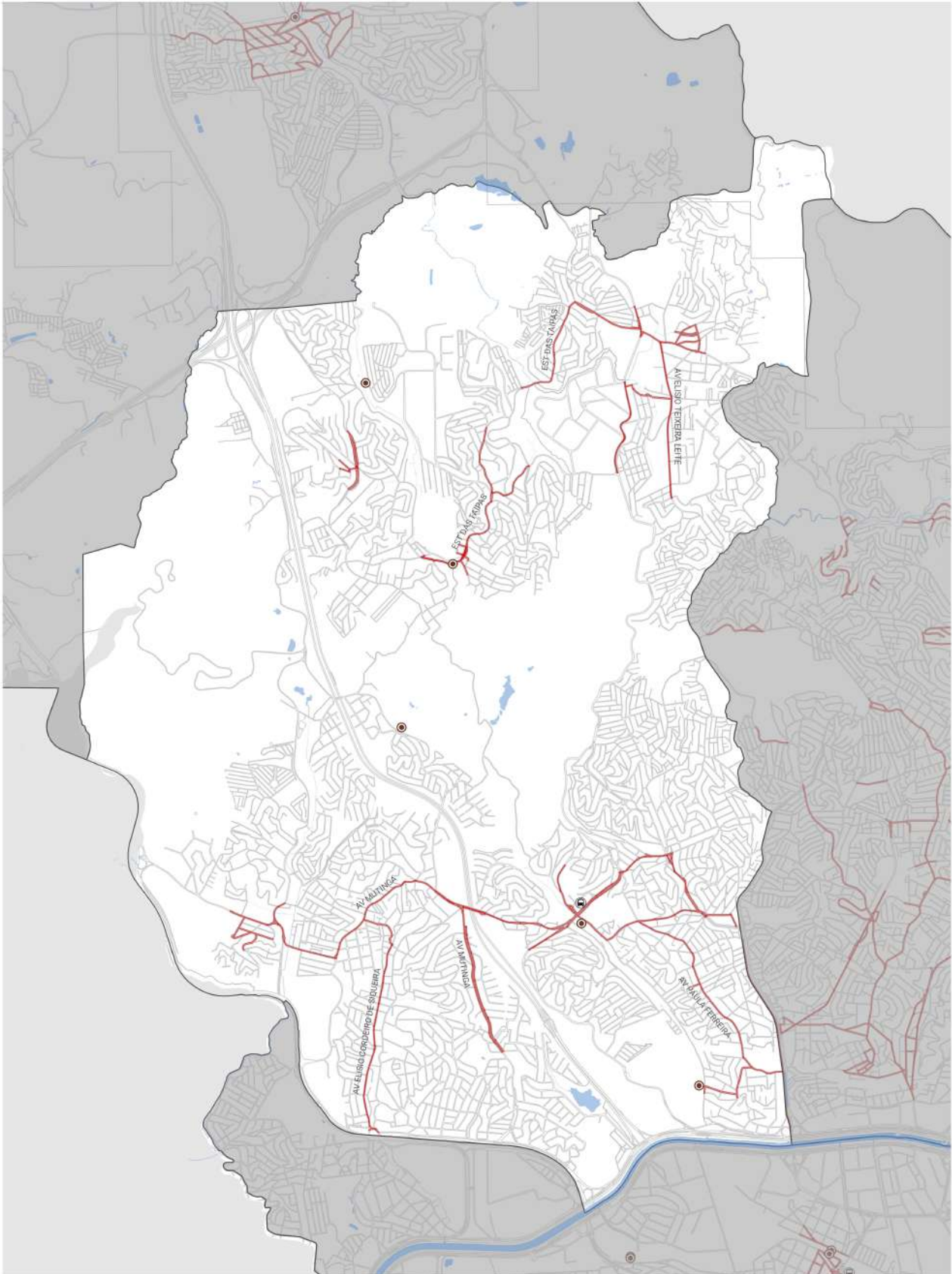
SUBPREFEITURA
PINHEIROS



N
↑

Base cartográfica: PMSP Mapa Digital de São Paulo, 2004.
Elaboração: Prefeitura do Município de São Paulo.
São Paulo Urbanismo, Maio 2019.

Mapa 23 - Subprefeitura Pirituba / Jaraguá



PLANO EMERGENCIAL DE CALÇADAS - PEC 2019

LEGENDA

- Rotas emergenciais
- Limite Subprefeituras
- Hidrografia
- Estações de metrô/ trem
- Terminais de ônibus



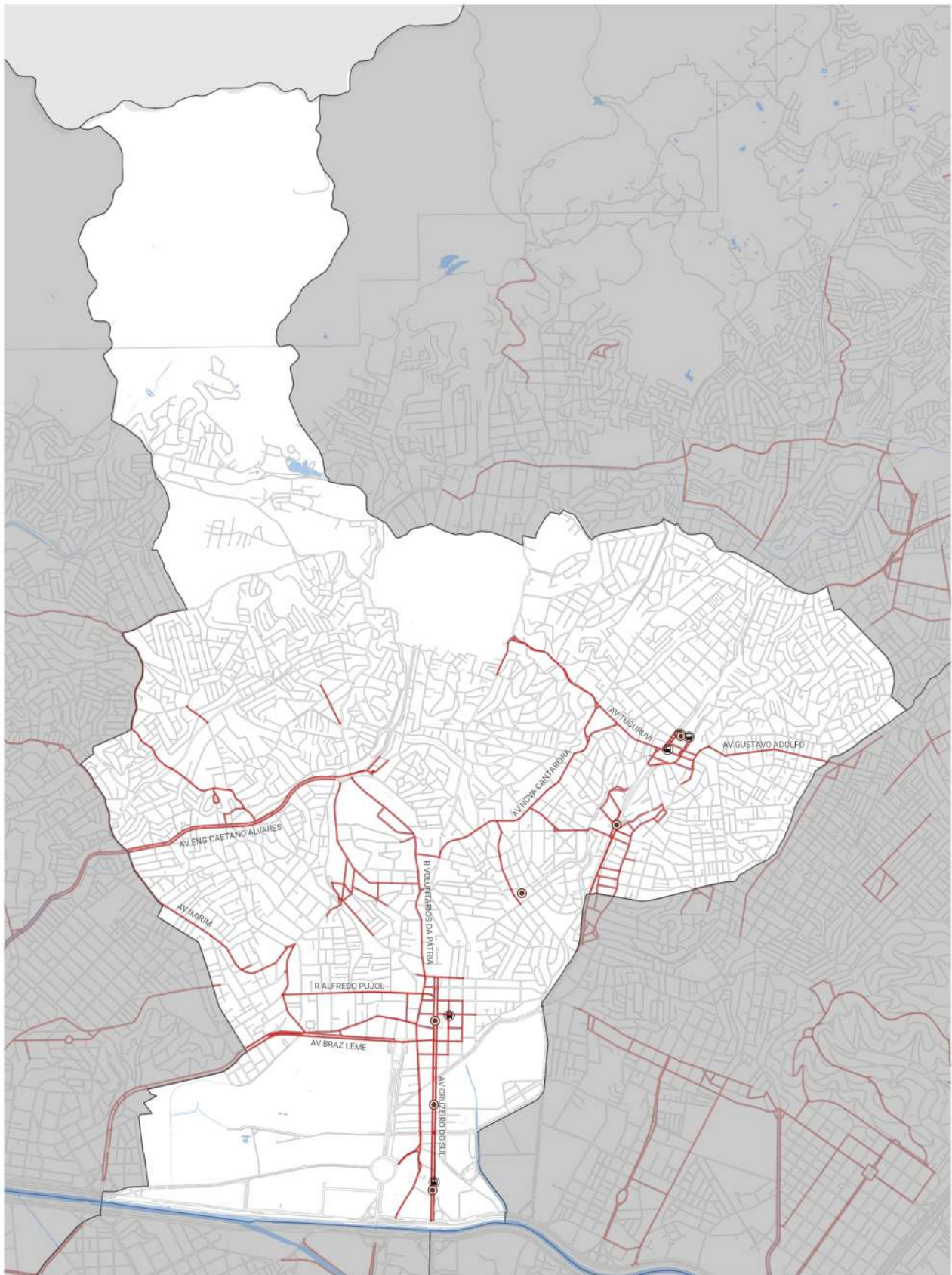
PEC 2019

SUBPREFEITURA
PIRITUBA
JARAGUÁ








Base cartográfica: PMSP Mapa Digital de São Paulo, 2004.
Elaboração: Prefeitura do Município de São Paulo.
São Paulo Urbanismo, Maio 2019.

Mapa 24 - Subprefeitura Santana / Tucuruvi



PLANO EMERGENCIAL DE CALÇADAS - PEC 2019

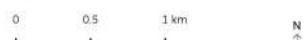
LEGENDA

-  Rotas emergenciais
-  Limite Subprefeituras
-  Hidrografia
-  Estações de metrô/ trem
-  Terminais de ônibus



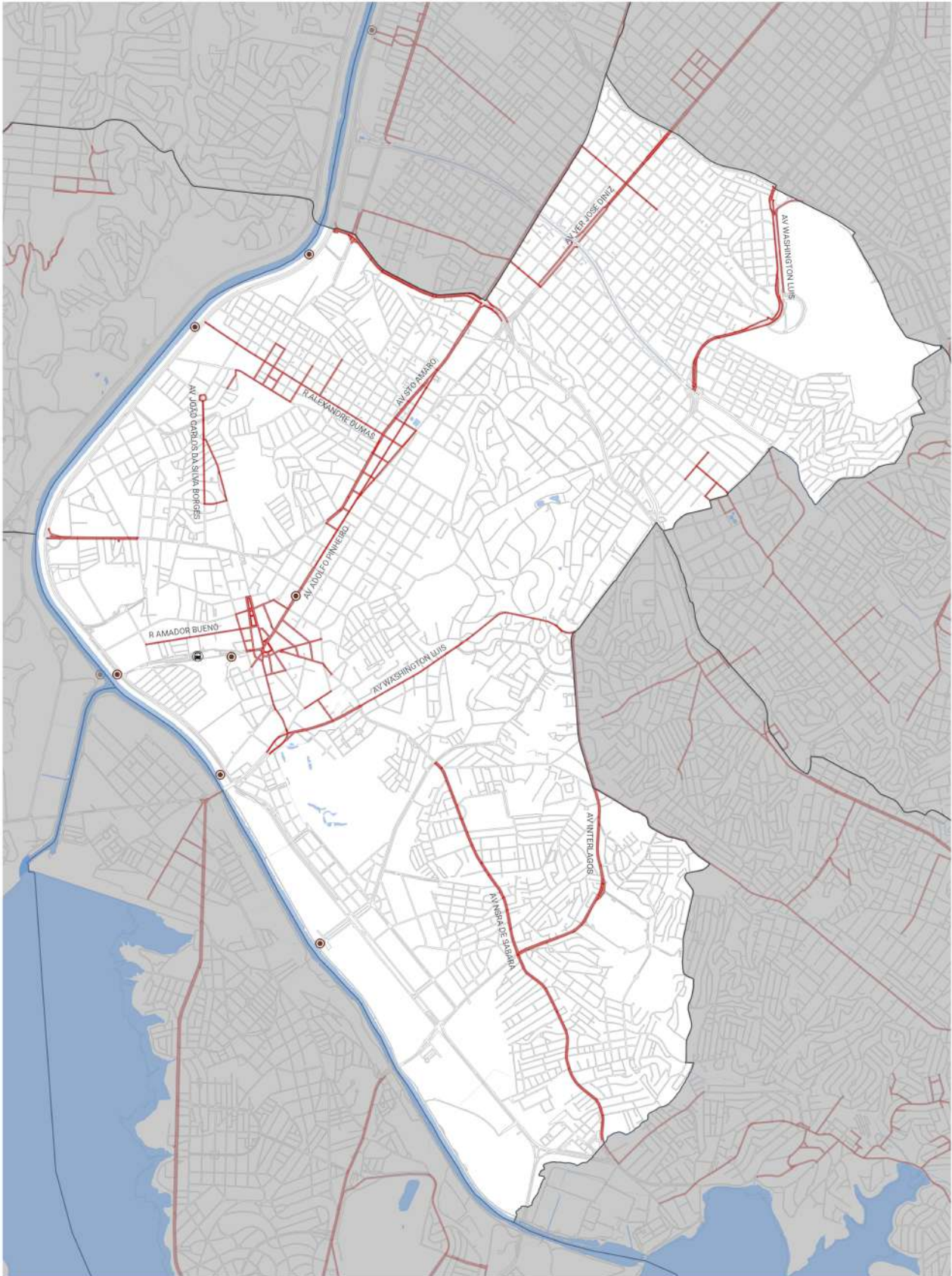
PEC 2019

**SUBPREFEITURA
SANTANA
TUCURUVI**



Base cartográfica: PMSP Mapa Digital de São Paulo, 2004.
Elaboração: Prefeitura do Município de São Paulo.
São Paulo Urbanismo, Maio 2019.

Mapa 25 - Subprefeitura Santo Amaro



PLANO EMERGENCIAL DE CALÇADAS - PEC 2019

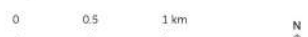
LEGENDA

- Rotas emergenciais
- Limite Subprefeituras
- Hidrografia
- Estações de metrô/ trem
- Terminais de ônibus



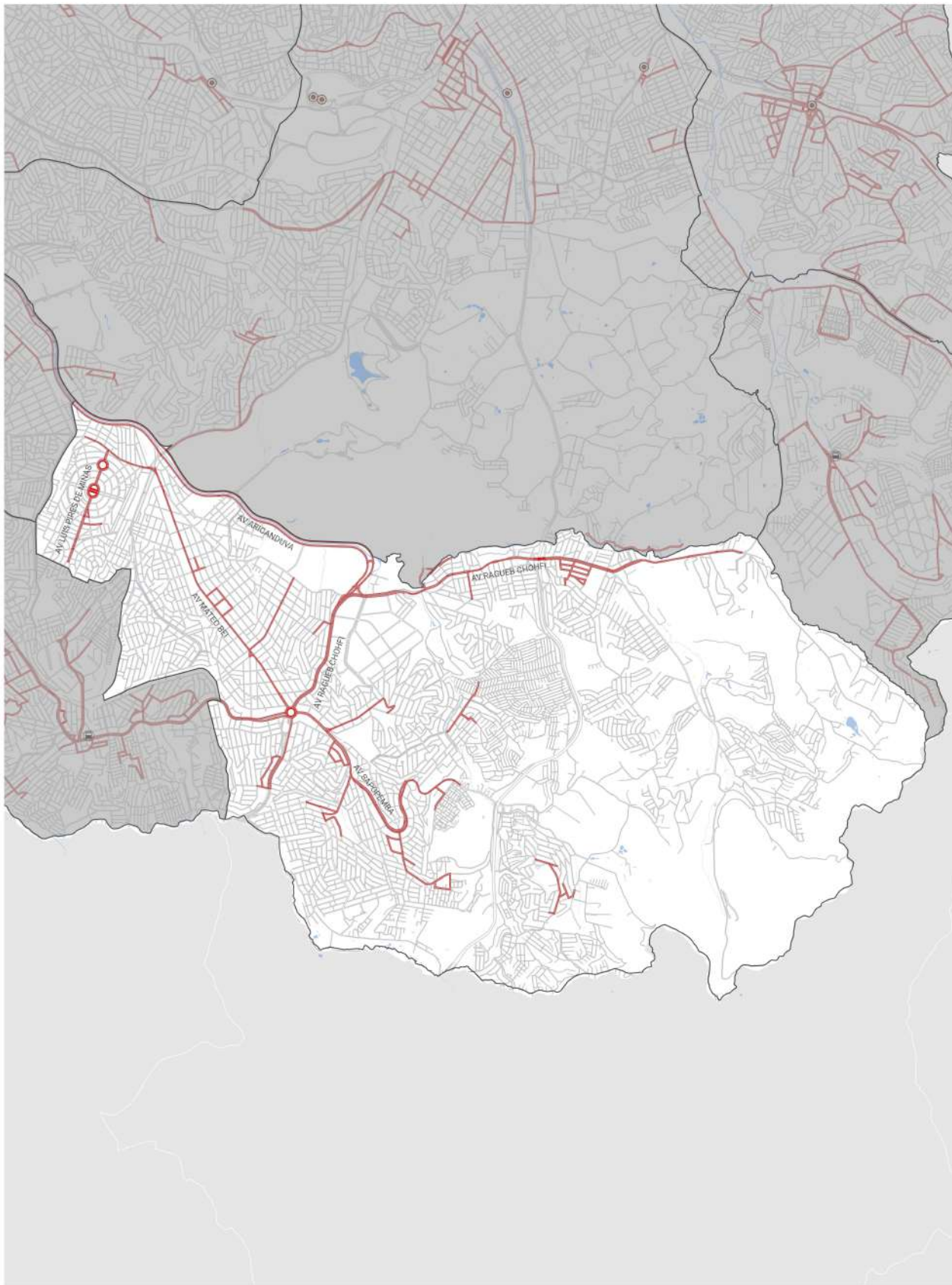
PEC 2019

SUBPREFEITURA
SANTO AMARO








Base cartográfica: PMSP Mapa Digital de São Paulo, 2004.
Elaboração: Prefeitura do Município de São Paulo.
São Paulo Urbanismo, Maio 2019.

Mapa 26 - Subprefeitura São Mateus



PLANO EMERGENCIAL DE CALÇADAS - PEC 2019

LEGENDA

-  Rotas emergenciais
-  Limite Subprefeituras
-  Hidrografia
-  Estações de metrô/ trem
-  Terminais de ônibus



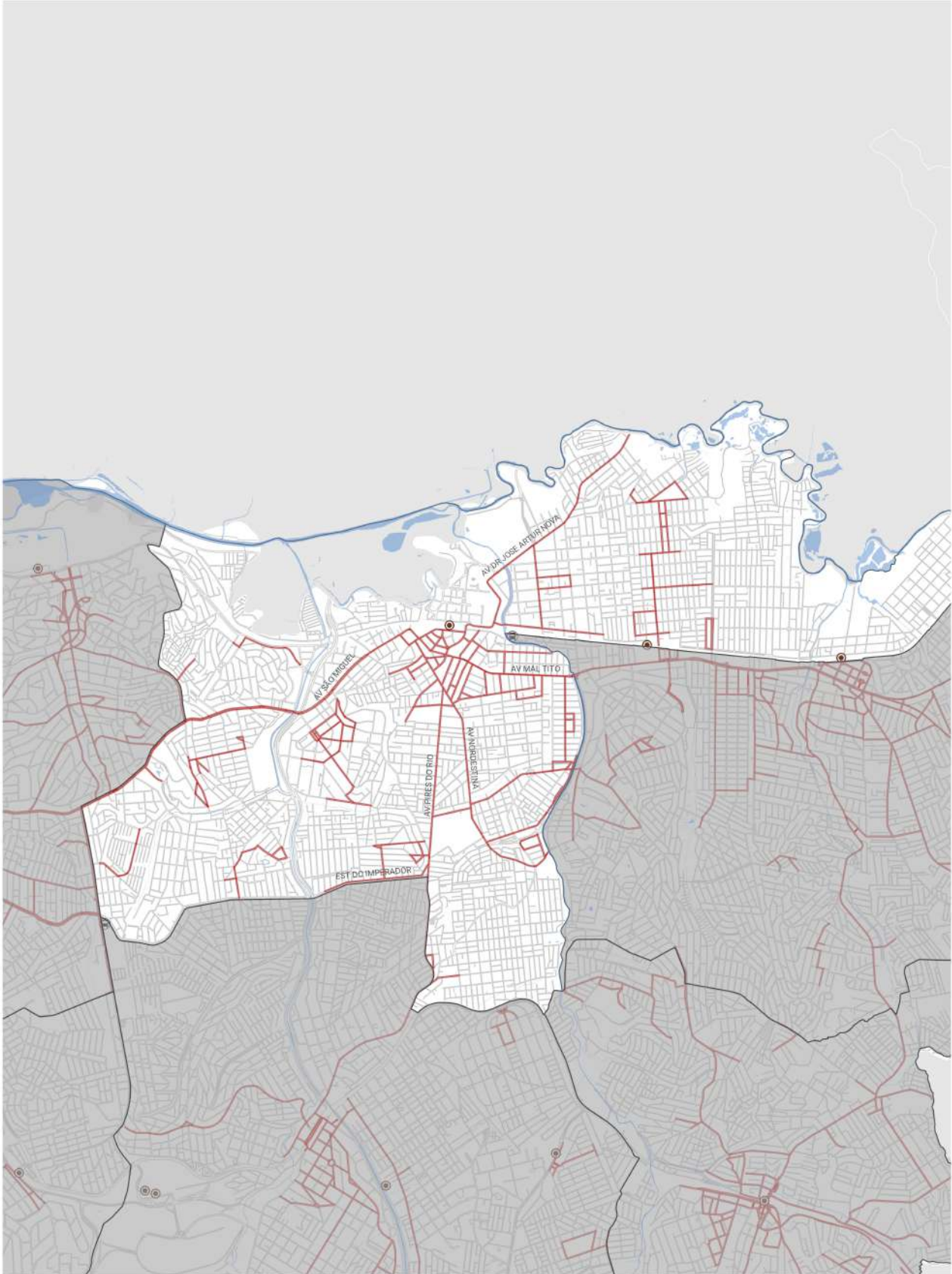
PEC 2019

SUBPREFEITURA
SÃO MATEUS



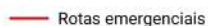
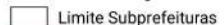

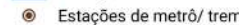

Base cartográfica: PMSP Mapa Digital de São Paulo, 2004.
Elaboração: Prefeitura do Município de São Paulo.
São Paulo Urbanismo, Maio 2019.

Mapa 27 - Subprefeitura São Miguel



PLANO EMERGENCIAL DE CALÇADAS - PEC 2019

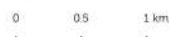
LEGENDA

-  Rotas emergenciais
-  Limite Subprefeituras
-  Hidrografia
-  Estações de metrô/ trem
-  Terminais de ônibus



PEC 2019

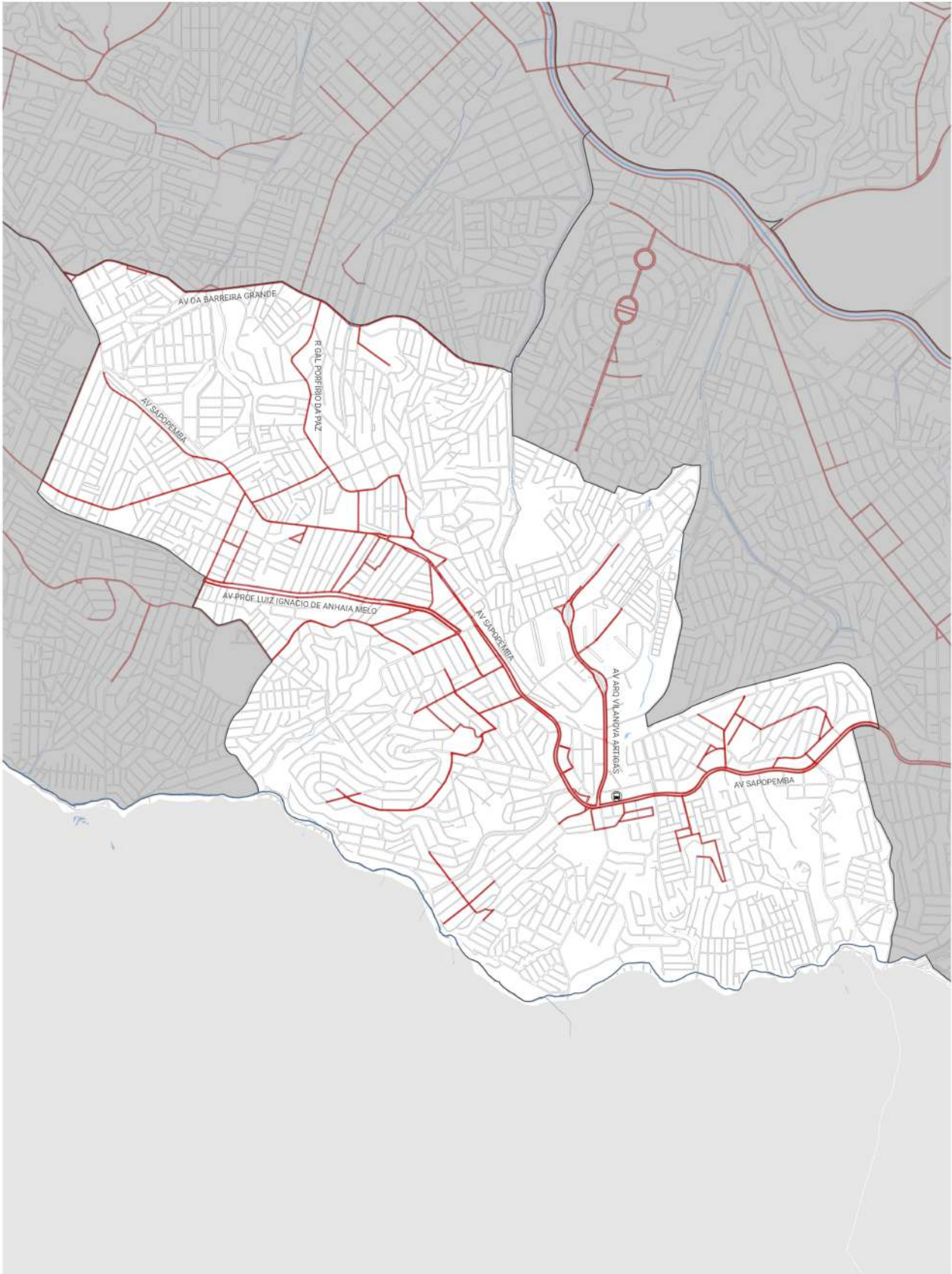
SUBPREFEITURA
SÃO MIGUEL



N
↑

Base cartográfica: PMSP Mapa Digital de São Paulo, 2004.
Elaboração: Prefeitura do Município de São Paulo.
São Paulo Urbanismo, Maio 2019.

Mapa 28 - Subprefeitura Sapopemba



PLANO EMERGENCIAL DE CALÇADAS - PEC 2019

LEGENDA

- Rotas emergenciais
- Limite Subprefeituras
- Hidrografia
- Estações de metrô/ trem
- Terminais de ônibus



PEC 2019

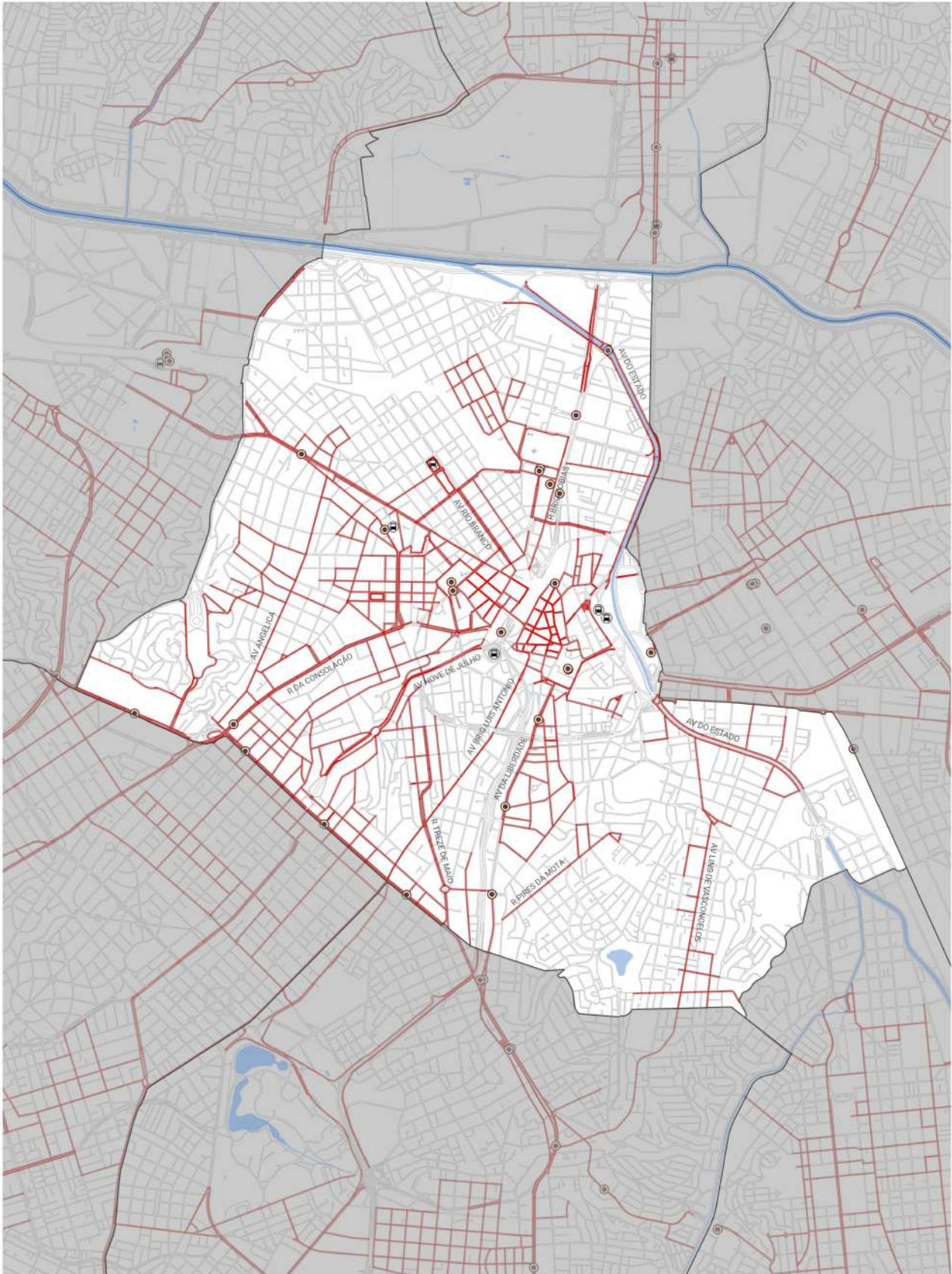
SUBPREFEITURA
SAPOPEMBA



N
↑

Base cartográfica: PMSP Mapa Digital de São Paulo, 2004.
Elaboração: Prefeitura do Município de São Paulo.
São Paulo Urbanismo, Maio 2019.

Mapa 29 - Subprefeitura Sé



PLANO EMERGENCIAL DE CALÇADAS - PEC 2019

LEGENDA

- Rotas emergenciais
- Limite Subprefeituras
- Hidrografia
- Estações de metrô/ trem
- Terminais de ônibus



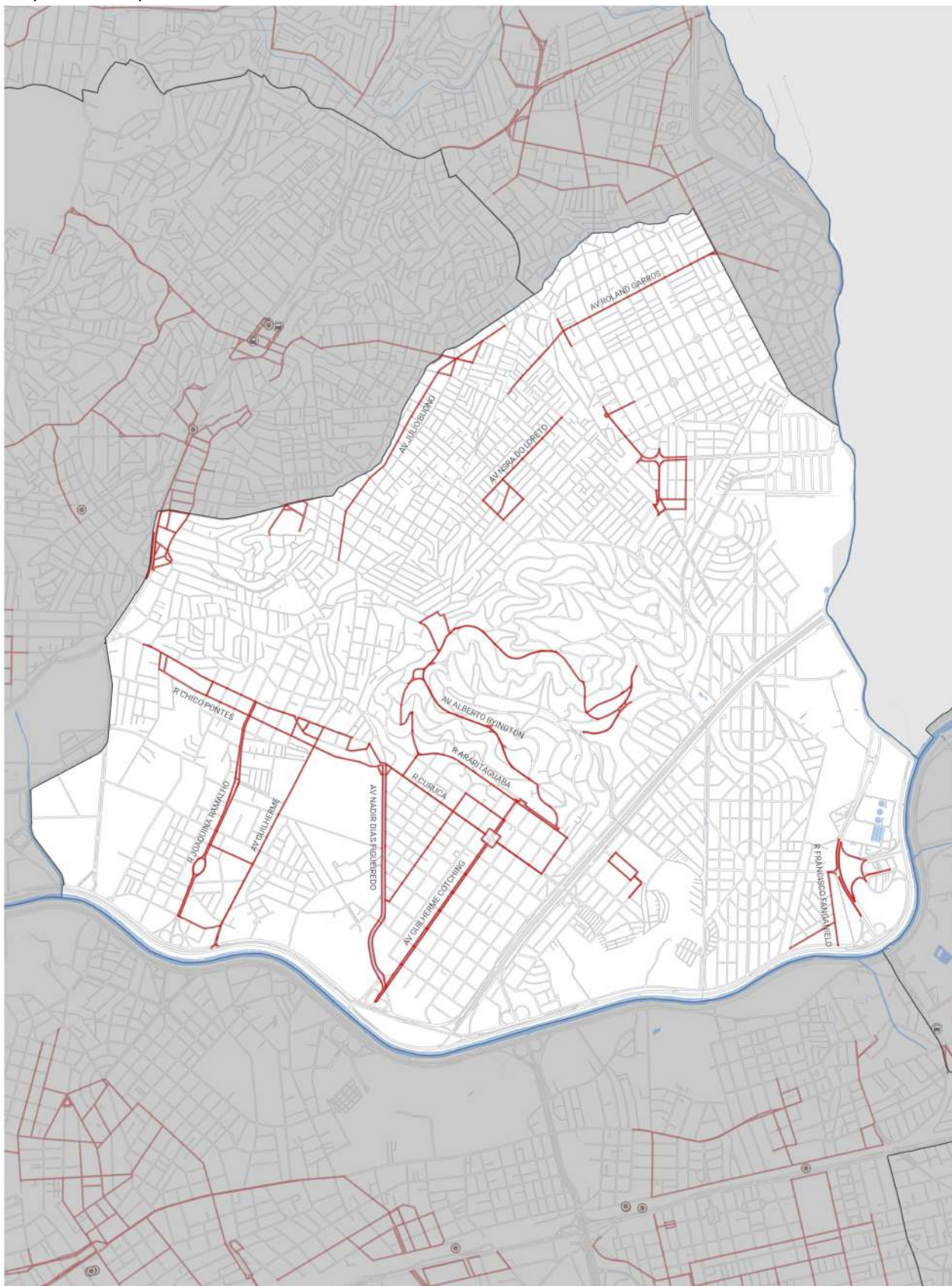
PEC 2019

SUBPREFEITURA
SÉ

0 0.5 1 km N ↑

Base cartográfica: PMSP Mapa Digital de São Paulo, 2004.
Elaboração: Prefeitura do Município de São Paulo.
São Paulo Urbanismo, Maio 2019.

Mapa 30 - Subprefeitura Vila Maria / Vila Guilherme



PLANO EMERGENCIAL DE CALÇADAS - PEC 2019

LEGENDA

- Rotas emergenciais
- Limite Subprefeituras
- Hidrografia
- Estações de metrô/ trem
- Terminais de ônibus



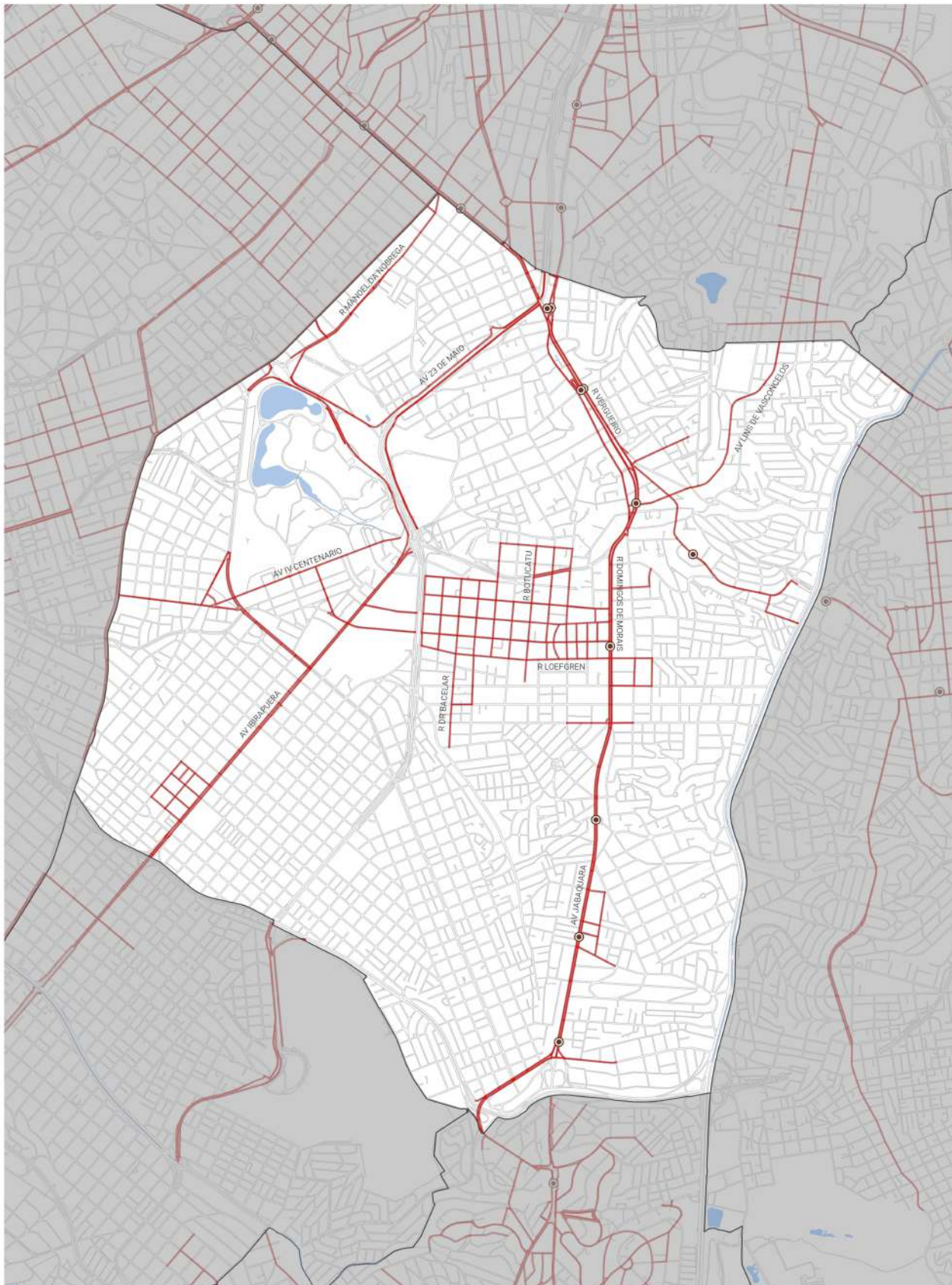
PEC 2019

SUBPREFEITURA
VILA MARIA
VILA GUILHERME








Base cartográfica: PMSP Mapa Digital de São Paulo, 2004.
Elaboração: Prefeitura do Município de São Paulo.
São Paulo Urbanismo, Maio 2019.

Mapa 31 - Subprefeitura Vila Mariana



PLANO EMERGENCIAL DE CALÇADAS - PEC 2019

LEGENDA

-  Rotas emergenciais
-  Limite Subprefeituras
-  Hidrografia
-  Estações de metrô/ trem
-  Terminais de ônibus



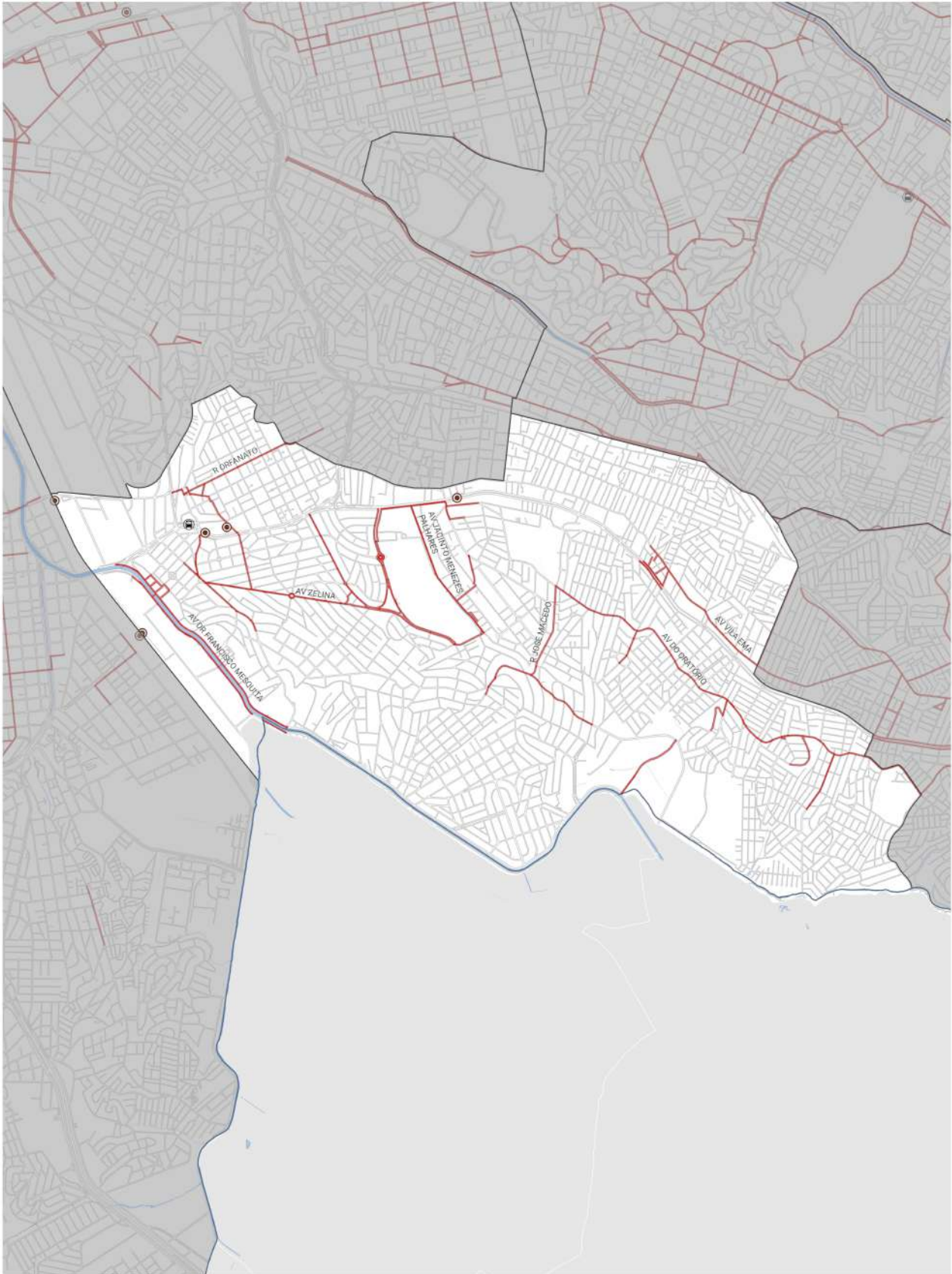
PEC 2019

SUBPREFEITURA
VILA MARIANA

0 0,5 1 km
N
↑

Base cartográfica: PMSP Mapa Digital de São Paulo, 2004.
Elaboração: Prefeitura do Município de São Paulo.
São Paulo Urbanismo, Maio 2019.

Mapa 32 - Subprefeitura Vila Prudente



PLANO EMERGENCIAL DE CALÇADAS - PEC 2019


LEGENDA

- Rotas emergenciais
- Limite Subprefeituras
- Hidrografia
- Estações de metrô/ trem
- Terminais de ônibus



PEC 2019

SUBPREFEITURA
VILA PRUDENTE



Base cartográfica: PMSP Mapa Digital de São Paulo, 2004.
Elaboração: Prefeitura do Município de São Paulo.
São Paulo Urbanismo, Maio 2019.