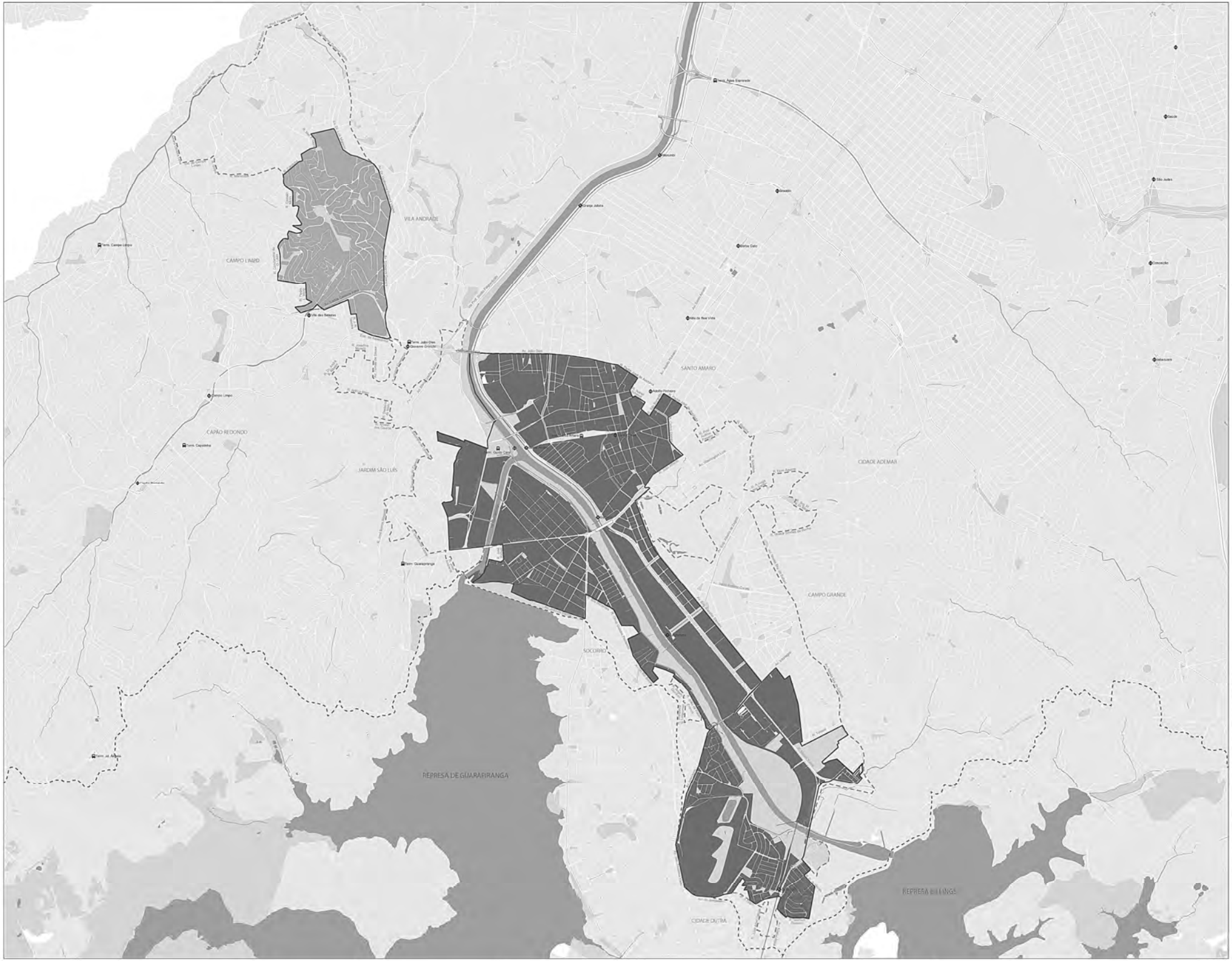

Legenda

- Perímetro Expandido- ACJ
- Perímetro de Adesão- AIU
- AIU Vila Andrade
- AIU Jurubatuba
- AIU Interlagos
- Estação CPTM existente
- Estação Metrô existente
- Terminal de ônibus existente
- Ferrovia
- Hidrografia
- Quadra Viária
- Áreas verdes
- Área de Proteção e Recuperação de Mananciais

Base Cartográfica: Mapa Digital de São Paulo, 2004
Elaboração: São Paulo Urbanismo

DESENHO N

ACJ996U0010

SUBSTITUTO POR N

SUBSTITUTO N

OBRA

ARCO JURUBATUBA

TÍTULO

MAPA 1 - PERÍMETROS DE ADESÃO E PERÍMETRO EXPANDIDO

ESCALA 1:15.000

DESENHO Nº

RESPONSÁVEL TÉCNICO CAU

NOME/VISTO		DATA
PROJETO	Núcleo de Projeto Urbano - NPR	[illegible]
CARTOGRAFIA	Núcleo de Projeto Urbano - NPR	[illegible]
VERIFICAÇÃO	Anna Moraes Barros	[illegible]
APROVAÇÃO	Anna Moraes Barros	[illegible]
UNIDADE	Leonardo Amaral Castro	[illegible]

PREFEITURA DE SÃO PAULO
URBANISMO E LICENCIAMENTO

SPURBANISMO

SUB DESENHO E PROPRIEDADE DA SPURBANISMO, NÃO PODENDO SER REPRODUZIDO E/OU REVELADO NO TODO OU EM PARTE SEM SUA AUTORIZAÇÃO

APROVAÇÃO FINAL		DATA
VERIFICAÇÃO		[illegible]
APROVAÇÃO		[illegible]
UNIDADE		[illegible]

Legenda

- Perímetro Expandido- AC)
- Perímetro de Adesão- AIU
- Estação CPTM existente
- Estação Metrô existente
- Terminal de ônibus existente
- Ferrovia
- Hidrografia
- Quadra Viária - LPUOS 16.402/16
- Áreas verdes
- Subsetores
- Eixos Estratégicos
- Faixa de Inclusão
- Perímetro de Tombamento do Eixo Histórico de Santo Amaro- Res. nº27/CONPRESP/2014

Áreas de Transformação

- T1
- T2

Áreas de Qualificação

- Q1
- Q2
- Q3

- Projeto Estratégico Interlagos

Base Cartográfica: Mapa Digital de São Paulo, 2004
Elaboração: São Paulo Urbanismo

DESENHO N

ACJ996U0020

SUBSTITUTO POR N

SUBSTITUTO N

OBRA

ARCO JURUBATUBA

TÍTULO

MAPA 2 - PARÂMETROS URBANÍSTICOS

ESCALA 1:15.000

DESENHO N

RESPONSÁVEL TÉCNICO CREF

NOME/VISTO		DATA
PROJETO	Núcleo de Projeto Urbano - NPR	04/2016
CARTOGRAFIA	Núcleo de Projeto Urbano - NPR	04/2016
VERIFICAÇÃO	Anna Morais Barros	04/2016
APROVAÇÃO	Anna Morais Barros	04/2016
LIBERAÇÃO	Leonardo Amaral Castro	04/2016

PREFEITURA DE SÃO PAULO
URBANISMO E LICENCIAMENTO

SPURBANISMO

APROVAÇÃO FINAL		DATA
VERIFICAÇÃO		04/2016
APROVAÇÃO		04/2016
LIBERAÇÃO		04/2016

Legenda

- Perímetro Expandido- ACJ
- Perímetro de Adesão- AIU
- Estação CPTM existente
- Estação Metrô existente
- Terminal de ônibus existente
- Ferrovia
- Hidrografia
- Quadra Viária
- Áreas Verdes existentes
- Compartimento ambiental de várzea

Base Cartográfica: Mapa Digital de São Paulo, 2004
Elaboração: São Paulo Urbanismo

DESENHO N

ACJ996U0030

SUBSTITUTO POR N

SUBSTITUTO N

OBRA

ARCO JURUBATUBA

TÍTULO

MAPA 3 - COMPARTIMENTO DE VÁRZEA

ESCALA 1:15.000

DESENHO N

RESPONSÁVEL TÉCNICO CRU

NOME/VISTO		DATA
PROJETO	Núcleo de Projeto Urbano - NPB	04/2010
CARTOGRAFIA	Núcleo de Projeto Urbano - NPB	04/2010
VERIFICAÇÃO	Bianchi Mecha La Rubina	04/2010
APROVAÇÃO	Anna Moraes Barros	04/2010
LIBERAÇÃO	Leonardo Amaral Castro	04/2010

PREFEITURA DE SÃO PAULO
URBANISMO E LICENCIAMENTO

SPURBANISMO

ESTE DESENHO É PROPRIEDADE DA SPURBANISMO, NÃO PODENDO SER REPRODUZIDO E/OU REVELADO NO TODO OU EM PARTE SEM SUA AUTORIZAÇÃO

APROVAÇÃO FINAL		DATA
VERIFICAÇÃO		04/2010
APROVAÇÃO		04/2010
LIBERAÇÃO		04/2010

Legenda

- Perímetro Expandido- ACJ
- Estação CPTM existente
- Estação Metrô existente
- Terminal de ônibus existente
- Ferrovia
- Hidrografia
- Quadra Viária
- Quadra Viária do Perímetro de Adesão- ARJ
- Áreas verdes existentes
- Áreas verdes propostas
- Parque proposto pelo PDE
- Alinhamentos viários propostos
- Alinhamentos viários vigentes
- Perímetros de ZEIS atingidas por melhoramentos viários

ZEIS - LPUOS - Lei nº 16.402/2016

- ZEIS 1
- ZEIS 2
- ZEIS 3
- ZEIS 5

Modalidade Habitacional

- Favela
- Núcleo Habitacional
- Loteamento Irregular

01	Franco Alfano	40	Serra das Figuras
02	Candelaria	41	João Gaspar III
03	Jaracatia I	42	Sebastião Amâncio Pinto I
04	Sebastião da Cunha Bueno	43	Sebastião Amâncio Pinto II
05	Miranda II	44	Jd. Felicidade
06	Praia	45	Jd. Bel-aquaia I
07	Vila Praia	46	Jd. Bel-aquaia II
08	Joaquim Roseira	47	Jd. São Francisco
09	Chico Vicente II	48	Jd. São Francisco de Assis
10	Chico Vicente I	49	Jd. Santa Josefina
11	Miranda I	50	Margaral II
12	Jd. das Palmas	51	Pedreira
13	José Maria Pinto 2BB	52	Margaral III
14	Paisagem Nossa	53	Pinheiro
15	Francisco de Sales	54	Vieira Bayer
16	Jaracatia II	55	Pereira Maria
17	Canto do Rio Verde	56	João Grazi Moreira
18	Vila Morumbi	57	Pinedo
19	Oleria	58	Moacir Padilha
20	Chapada de Minas	59	Agostinho Gualda Martins
21	Clara Aurora	60	Eng. Antônio Zugaiti
22	Morro da Luz	61	Carlos Rappa
23	Francisco Soares	62	Folhaceama
24	Primo Coelho	63	Salles Antônio Cunatti
25	Pullman	64	Jd. Marabá I
26	Constantino de Oliveira Lúcio II	65	Vila Santa Maria
27	São Roque	66	Nicaragua
28	Comunal	67	Nagueira
29	Pedro Leonino Maria	68	Antônio Maria II
30	Manuel Moreira da Sá	69	Manuel de Teffé
31	Cerone	70	Mato Verde I
32	Pullman III	71	Mato Verde II
33	Pullman II	72	Arthur Nascimento
34	Campo Novo Sul II	73	Jorubatuba
35	Campo Novo Sul I	74	Gregória Bezerra I
36	Pinelha	75	Gregória Bezerra II
37	Morro Azul	76	Jd. Gerimazio
38	Rossi	77	Vila Chaba
39	João Gaspar I	78	Bruno Ribeiro
40	João Gaspar II		

Base Cartográfica: Mapa Digital de São Paulo, 2004
Elaboração: São Paulo Urbanismo

DESENHO Nº

ACJ996U0040

SUBSTITUTO POR Nº

SUBSTITUTO Nº

OBRA

ARCO JURUBATUBA

TÍTULO

MAPA 4 - ASSENTAMENTOS PRECÁRIOS E ZEIS

ESCALA 1:15.000

DESENHO Nº

RESPONSÁVEL TÉCNICO CAU

NOME/VISTO		DATA
PROJETO	Núcleo de Projeto Urbano - NPB	04/2018
CARTOGRAFIA	Núcleo de Projeto Urbano - NPB	04/2018
VERIFICAÇÃO	Anna Moraes Barros	04/2018
APROVAÇÃO	Anna Moraes Barros	04/2018
LIBERAÇÃO	Leonardo Amaral Castro	04/2018

PREFEITURA DE SÃO PAULO
URBANISMO E LICENCIAMENTO

SPURBANISMO

ESTE DESENHO É PROPRIEDADE DA SPURBANISMO. NÃO PODERÁ SER REPRODUZIDO SE SIA REVELADO NO TODO OU EM PARTE SEM SUA AUTORIZAÇÃO

APROVAÇÃO FINAL		DATA
VERIFICAÇÃO		09/2018
APROVAÇÃO		09/2018
LIBERAÇÃO		04/2018

Base Cartográfica: Mapa Digital de São Paulo, 2004
Elaboração: São Paulo Urbanismo

DESENHO Nº

ACJ996U0050

SUBSTITUTO POR Nº

SUBSTITUTO Nº

OBRA

ARCO JURUBATUBA

TÍTULO

MAPA 5 - ÁREAS VERDES

ESCALA 1:15.000

DESENHO Nº

RESPONSÁVEL TÉCNICO		CAU
NOME/VISTO		DATA
PROJETO	Arquivo do Projeto Urbano - APU	04/2018
CARTOGRAFIA	Arquivo do Projeto Urbano - APU	04/2018
VERIFICAÇÃO	Anna Moraes Barros	04/2018
APROVAÇÃO	Anna Moraes Barros	04/2018
LIBERAÇÃO	Leonardo Antonio Castro	04/2018

PREFEITURA DE SÃO PAULO
URBANISMO E LICENCIAMENTO

SPURBANISMO

ESTE DESENHO É PROPRIEDADE DA SPURBANISMO. NÃO PODENDO SER REPRODUZIDO O SEU REVELADO NO TODO OU EM PARTE SEM SUA AUTORIZAÇÃO

APROVAÇÃO FINAL		DATA
VERIFICAÇÃO		04/2018
APROVAÇÃO		04/2018
LIBERAÇÃO		04/2018

VILA ANDRADE
CAMPO LIMPO
CAPÃO REDONDO
JARDIM SÃO LUÍS
SANTO AMARO
CIDADE ADEMAR
CAMPO GRANDE
SOCORRO
CIDADE DUTRA
REPRESA DE GUARAPIRANGA
REPRESA BILLINGS
Granja Julieta
Morumbi
Vila das Belezas
Rio das Pedras
Rio Bonito
Rio Pequeno
Rio Jurubatuba
Rio Guarapiranga
Rio Bonito
Rio Pinheiros
Rio Jacu Pessego
Rio Tamanduateí
Rio Aricanduva
Rio Verde
Rio Tietê
Rio Pinheiros
Rio Tietê
Rio Aricanduva
Rio Tamanduateí
Rio Verde
Rio Jacu Pessego

VILA ANDRADE
CAMPO LIMPO
CAPÃO REDONDO
JARDIM SÃO LUÍS
SANTO AMARO
CIDADE ADEMAR
CAMPO GRANDE
SOCORRO
REPRESA DE GUARAPIRANGA
REPRESA BILLINGS
CIDADE DUTRA
Parque Santo Amaro
Parque Guarapiranga
Parque Jd. Angela
Parque Campo Limpo
Parque Capelinha
Parque Severo Gomes
Parque Ibirapuera
Parque Eucaliptos
Parque Ibirapuera
Parque Cidade Jardim
Parque Cidade Universitária
Parque Jacintho Alberto
Parque Ecológico do Tietê
Parque Ecológico do Tietê
Parque Ecológico do Tietê

Legenda

- Perímetro Expandido- ACJ
- Perímetro Projeto Estratégico Interlagos
- ZEIS-1 do entorno imediato
- Estação CPTM existente
- Ferrovia
- Curvas de Nível
- Hidrografia
- Áreas verdes propostas
- Parque Interlagos
- Quadra Viária
- Lotes
- Pista - Autódromo
- Alinhamentos viários propostos

Base Cartográfica: Mapa Digital de São Paulo, 2004
Elaboração: São Paulo Urbanismo

DESENHO N

ACJ996U0080

SUBSTITUITO POR N

SUBSTITUITO N

OBRA

ARCO JURUBATUBA

TÍTULO

MAPA 8 - PROJETO ESTRATÉGICO INTERLAGOS

ESCALA 1:5.000

DESENHO N

RESPONSÁVEL TÉCNICO CAU

NOME/VISTO		DATA
PROJETO	Núcleo de Projeto Urbano - NPB	04/2018
CARTOGRAFIA	Núcleo de Projeto Urbano - NPB	04/2018
VERIFICAÇÃO	Anna Moraes Barros	04/2018
APROVAÇÃO	Anna Moraes Barros	04/2018
LIBERAÇÃO	Leonardo Amaral	04/2018

PREFEITURA DE SÃO PAULO
URBANISMO E LICENCIAMENTO

SPURBANISMO

ESTE DESENHO É PROPRIEDADE DA SPURBANISMO, NÃO PODENDO SER REPRODUZIDO E/ OU REVELADO NO TODO OU EM PARTE SEM SUA AUTORIZAÇÃO

APROVAÇÃO FINAL		DATA
VERIFICAÇÃO		04/2018
APROVAÇÃO		04/2018
LIBERAÇÃO		04/2018

QUADRO 1A - EIXOS ESTRATÉGICOS E AMBIENTAIS			
AIU	EIXOS ESTRATÉGICOS	INÍCIO	FIM
JU	Via Projetada - JU-XXIII	Av. João Dias	Av. Padre José Maria
	Via Projetada - JU-XXIX	Av. Padre José Maria	R. Benedito Fernandes
	Via Projetada - JU-XXX	R. Benedito Fernandes	Av. Vitor Manzini
	Av. das Nações Unidas	Pte Santo Dias da Silva	Av. Interlagos
	R. Miguel Yunes	Av. Interlagos	R. José Martins Coelho
	Av. Engº Eusébio Stevaux	R. Moacir Padilha	Av. Interlagos
	Via Proposta conforme o artigo 38, inciso I	Pte Proposta sobre o Canal do Guarapiranga	Largo do Socorro
	Av. Guarapiranga	R. José Rafaeli	Largo do Socorro
	Av. Vitor Manzini	Av. das Nações Unidas	Pça. Dom Francisco de Sousa
	Av. Guido Caloi	Av. Guido Caloi, altura do nº 500	Av. Guarapiranga
	R. Borba Gato	Av. Washington Luís	R. Carlos Gomes
	R. Carlos Gomes	R. Borba Gato	R. Isabel Schmidt
	R. Isabel Schmidt	R. Carlos Gomes	R. São Benedito

AIU	EIXOS AMBIENTAIS			
	BULEVARES	INÍCIO	FIM	EXTENSÃO (m)
JU	Via Projetada - JU-XXIX	Av. Padre José Maria	R. Benedito Fernandes	801
	Via Projetada - JU-XXIII	Av. João Dias	Av. Padre José Maria	1.148
	Av. das Nações Unidas	Pte. Santo Dias da Silva	Av. Interlagos	2.839
	Via Projetada - JU-XXX	R. Benedito Fernandes	Av. Vitor Manzini	202
	Via Proposta conforme o artigo 38, inciso I	Pte Proposta sobre o Canal do Guarapiranga	Largo do Socorro	1.294
IN	Av. Interlagos	Pte. Jurubatuba - Irmã Agostina	Pça. Moscou	2.035
	Av. Jair Ribeiro da Silva	R. Miguel Yunes	Pte. Vitorino Goulart da Silva	655
	Av. Interlagos	Av. Nossa Senhora de Sabará	Pte. Jurubatuba - Irmã Agostina	1.455
	R. Miguel Yunes	Av. Interlagos	Av. Nossa Senhora de Sabará	2.091

AIU	EIXOS AMBIENTAIS			
	ALAMEDAS	INÍCIO	FIM	EXTENSÃO (m)
VA	R. Caruxa/ R. João Maximiliano	R. Horto das Flôres	R. Manuel Mendes de Sá	638
	R. Constantino de Oliveira Lêdo	R. Citare	R. Prof. Leitão da Cunha	626
	Rua Prof. Leitão da Cunha	R. Constantino de Oliveira Lêdo	R.Silvio Ribeiro de Aragão	84
	Rua Silvio Ribeiro de Aragão	R. Prof. Leitão da Cunha	R. Marcio Akira Miura	383
	R. Campo Novo do Sul	R. Alexandre Benois	Av. Silvio Ribeiro Aragão	951
	R. Vitalina Grassmann	Av. João Dias	Linhão	258
JU	R. Xavier de Matos	R. Olívia Guedes Penteado	Via Proposta conforme o artigo 38, inciso II	209
	R. Ptolomeu	Orla Guarapiranga	R. Augusto Ferreira de Morais	918
	Av. de Pinedo	Lg. do Socorro	Av. João de Barros	955
	Av. Guido Caloi	Av. Guido Caloi, altura do nº 500	Av. Guarapiranga	2.137
	R. Domingos Jorge	Av. Marginal	R. Augusto Ferreira de Morais	1.129
	Av. Mário Lopes Leão	Pça. Floriano Peixoto	R. Dr. Antônio Bento	197
	Av. Mário Lopes Leão	Via Prof. Simão Faiguenboim	Pça. Floriano Peixoto	1.346
	R. Amador Bueno	R. Eng. Francisco Pitta Brito	Pça. Floriano Peixoto	926
	R. Iguatinga	R. João Alfredo	R. Gen. Roberto Alves de Carvalho Filho	411
	R. Tenente Coronel Carlos da Silva Araújo	Av. João Dias	R. Amaro André	228
	R. Desembargador Bandeira de Mello	R. Barão de Duprat	R. Carlos Gomes	347
	R. Alexandre de Gusmão	Lg. do Socorro	R. Lagrange	713
	Via Projetada - JU-XXIV	R. Adele	Via Projetada JU-XXIII	223
	R. Duarte Coelho	R. Olívia Guedes Penteado	Via Proposta conforme o artigo 38, inciso II	191
	R. Carlos Gomes	R. Isabel Schmidt	R. Borba Gato	290
	R. Isabel Schmidt	Av. Adolfo Pinheiro	R. Carlos Gomes	333
	R. Borba Gato	R. Carlos Gomes	Av. Washington Luís	512
	Via Projetada - JU-X	Av. de Pinedo	R. Augusto Ferreira de Morais	139
	R. Carlos Klein	Av. de Pinedo	R. Francisco Mendes	452
	R. Morais Navarro	R. Augusto Ferreira de Morais	Av. de Pinedo	281
	R. Nossa Sra. do Socorro	Av. de Pinedo	R. Olívia Guedes Penteado	541
	R. Mendel	R. Nossa Sra. do Socorro	R. Olívia Guedes Penteado	86
	Av. Salim Antônio Curiati	Av. Eng. Alberto de Zagottis	R. Sobrália	517
	R. Sobrália	Av. Salim Antônio Curiati	Av. Nossa Sra. de Sabará	501
	Via Proposta conforme o artigo 38, incisos II e III	R. Antônio Francisco França	Av. Interlagos	2.566
IN	Via Proposta conforme o artigo 38, inciso IV	Av. Interlagos	R. João Paulo da Silva	913
	Av. João Paulo da Silva/ R. Manuel de Teffe	Av. Interlagos	R. Manuel de Teffe, altura do nº 100	1.086
	Via Proposta - IN-V	R. Manuel de Teffe	Rua sem denominação (CodLog 50037-2)	572

QUADRO 18 - MELHORAMENTOS VIÁRIOS					
AIU	ITEM	DESCRIÇÃO	EXTENSÃO APROXIMADA (m)	LARGURA (m)	ARTICULAÇÃO
VA	VA-I	Abertura de via entre a R. Francisco de Sales e a R. Canto do Rio Verde	530	18,2	1
	VA-II	Abertura de via entre a R. João Maximiano, num ponto situado a 68 m da R. Paulo Hankar, e a R. Caruxa	425	8,2	2
	VA-III	Prolongamento da R. da Chibata, desde a R. Canto do Rio Verde até a via VA-I	15,2	78	1
JU	JU-I	Alargamento da Av. Guido Caloi desde o Vd. Luis Gushiken até o Ac. à Ponte Transamérica	840	27	7
	JU-II	Abertura de via entre o Ac. à Ponte Transamérica e a via projetada JU-IV	500	38	7
	JU-III	Abertura de via entre a Av. Guido Caloi e a via projetada JU-II	200	50	7
	JU-IV	Abertura de via entre a Av. Guido Caloi e a via projetada JU-II	340	35	7
	JU-V	Abertura de via entre a R. Frederico Grotte e a divisa do Lote 0155 com o Lote 4884 da Quadra 025 do Setor 103	55	13 - 14,5	8a
	JU-VI	Abertura de via entre a R. Domingos Jorge e um ponto situado 88 metros além da R. Ptolomeu	392	13	8
	JU-VII	Abertura de via entre a R. Alexandre de Gusmão e a divisa da linha de transmissão	70	12	9
	JU-VIII	Prolongamento da R. Sete de Julho desde a R. Alexandre de Gusmão até a divisa da linha de transmissão	70	12	9
	JU-IX	Alça noroeste da Pt. Santo Dias da Silva	var.	var.	9
	JU-X	Prolongamento da Av. Carlos Klein desde a Av. De Pinedo até a R. Augusto Ferreira de Morais	130	13	10
	JU-XI	Prolongamento da R. Olívia Guedes Penteado desde a Av. De Pinedo até a Av. Guarapiranga	345	20	10
	JU-XII	Alargamento da R. Ptolomeu e da R. Morais Navarro desde a Av. De Pinedo até a Av. Guarapiranga	540	16 - 18	10
	JU-XIII	Prolongamento da R. Antônio Francisco França desde a R. Francisco Mendes até até a divisa da Quadra 087 com a Quadra 028 do Setor 093	30	14	16
	JU-XIV	Prolongamento da R. Xavier de Matos desde a R. Francisco Mendes até a divisa da Quadra 086 com a Quadra 028 do Setor 093	30	14	16
	JU-XV	Prolongamento da R. Jorge Dias desde a R. Francisco Mendes até a divisa da Quadra 086 com a Quadra 028 do Setor 093	30	15	16
	JU-XVI	Alargamento e prolongamento da R. Cesário da Silva desde a R. Nelson Romão até a via projetada JU-XVII	155	12	17
	JU-XVII	Abertura de via desde a via projetada JU-XVI até a R. Prof. Oswaldo Quirino Simões	565	15	17 e 18
	JU-XVIII	Abertura de via entre a Av. dos Lagos e a via projetada JU-XIX	175	15	18
	JU-XIX	Alargamento e prolongamento da Pr. Maldivas desde a R. Guaratiba até a Via Projetada JU-XXI	460	15	18
	JU-XX	Abertura de via entre a R. Prof. Oswaldo Quirino Simões e a via projetada JU-XIX	75	12	18
	JU-XXI	Prolongamento da R. Ninive desde a R Ninive (sem saída) até a via projetada JU-XIX	25	11	18
	JU-XXII	Prolongamento da R. Rosaria Musarra desde a R. João Paula de Franco até a divisa da linha de transmissão	32	13	19
	JU-XXIII	Alargamento e prolongamento da R. Eng. Francisco Pitta Brito desde a Av. Pe. José Maria até a Av. João Dias	1110	37 - 46	5 e 6
	JU-XXIV	Prolongamento da Av. Dr. Mario Vilas Boas Rodrigues desde a R. Adele até a via projetada JU-XXIII	170	13	6
	JU-XXV	Alargamento da Av. Mario Lopes Leão desde a R. Eng. Francisco Pitta Brito até a Av. das Nações Unidas	345	36	6
	JU-XXVI	Prolongamento da R. Ada Negri desde a R. Gibraltar até a via projetada JU-XXIII	60	13	5
	JU-XXVII	Abertura de via entre a R. Gibraltar e a via projetada JU-XXIII	84	13	5

	JU-XXVIII	Abertura de via entre a Av. Mario Lopes Leão e a R. Amador Bueno	95	13	11
	JU-XXIX	Prolongamento da R. Elias Antônio Zogbi desde a R. Benedito Fernandes até a Av. Pe. José Maria	795	28 - 33	11 e 12
	JU-XXX	Alargamento da R. Elias Antônio Zogbi desde a Pr. D. Francisco de Sousa até a R. Benedito Fernandes	190	21	12
	JU-XXXI	Abertura de via entre a R. Prof. Leme da Fonseca e a via projetada JU-XXIX	190	12	11
	JU-XXXII	Abertura de via entre a R. Dr. Brasil de Oliveira e a via projetada JU-XXIX	20	12	11
	JU-XXXIII	Abertura de via de pedestres entre a R. Elias Antônio Zogbi e a Estação Socorro da Linha 9 - Esmeralda da CPTM	355	aprox. 20	12
	JU-XXXIV	Abertura de via entre entre a R. Benedito Fernandes e a R. Florenvile	115	13	12
	JU-XXXV	Alargamento da R. Isabel Schimidt, da R. Carlos Gomes e da R. Borba Gato desde a R. Dr. Antônio Bento até a Av. Washington Luis	1240	32	14 e 15
	JU-XXXVI	Alargamento da Rua Galeno de Castro desde a Av Vitor Mazini até R. Moacir Padilha	725	23	12 e 13
	JU-XXXVII	Prolongamento da Av. Eusébio Stevaux desde a R. Moacir Padilha até um ponto situado a 35 metros além da R. Dr. Alvaro Gomes dos Reis	165	13	13
	JU - XXXVIII	Abertura de via entre Av. das Nações Unidas e a Av. Eng. Eusébio Stevaux	175	14	24a
	JU - XXXIX	Alargamento da Praça Camafeu	var.	var.	17
	JU - XL	Alargamento da R. Sobrália desde a Av. Salim Antônio Curiati até a Av. Nossa Senhora de Sabará	485	23	24
	JU - XLI	Prolongamento da R. Paturi desde a R. Sobrália até a R. Geraldo de Mendonça Mello	60	13	24
	JU - XLII	Alargamento da Av. Maria Coelho Aguiar desde a Pr. Alceu Amoroso Lima até a Pr. Manoel Ferreira Simões	980	26 - 32	03 e 04
IN	IN - I	Alargamento da Av. Interlagos desde o canal do Rio Jurubatuba até um ponto situado 129 metros aquém da R. Angelo Bada	350	var.	19
	IN - II	Alargamento da Av. Interlagos desde um ponto situado 20m aquém da R. Angelo Santi até um ponto situado 110m aquém da Av. Antonio Barbosa da S. Sandoval	225	42,5	21
	IN-III	Prolongamento da R. Eng. José Salles desde a Av. Interlagos até a Av. João Paulo da Silva	85	20	20 e 21
	IN-IV	Alargamento da Av. João Paulo da Silva desde a R. Ângelo Santi até a R. Manuel de Teffé	1015	20	20, 21 e 22
	IN - V	Abertura de via entre a R. Manuel de Teffé e a rua sem denominação (CodLog 50037-2)	600	20	22 e 23
	IN-VI	Alargamento da R. Manuel de Teffé desde Av. João Paulo da Silva até a R. Pedro Santalúcia	140	16	22
	IN-VII	Prolongamento da R. Irineu Correia da Silva desde a R. Pedro Santalúcia até via projetada IN-V.	65	13	22
	IN-VIII	Prolongamento da R. Nino Crespi desde a R. Pedro Santalúcia até via projetada IN-V	50	13	22
	IN-IX	Prolongamento da R. Primo Fiorese desde a R. Pedro Santalúcia até alça projetada por SMSO para a Pte. Vitorino Goulart da Silva	510	13	22 -23
	IN - X	Alargamento e prolongamento da Av. Feliciano Correia desde um ponto situado 55m aquém da R. Pedro Santalucia até a Av. Jair Ribeiro da Silva	245	var.	23
	IN-XI	Abertura de via entre a Av. Feliciano Correia e a R. Americo Cioffi	45	16	23
	IN - XII	Prolongamento da Av. Rubens Montanaro de Borba desde a Av. do Jangadeiro até a divisa dos Lotes 0101 e 0154 com o Lote 0161 da Quadra 051 do Setor 162	25	var.	23a
	IN-XIII	Prolongamento da R. do Meirinho desde a R. Moisés Valério Franco até a Av. Miguel Yunes	245	12	24 b

QUADRO 1C - ÁREAS PÚBLICAS DESTINADAS PARA ÁREAS VERDES, PARQUES E EQUIPAMENTOS PÚBLICOS

ÁREAS PÚBLICAS

PARQUES PROPOSTOS	ITEM	TRECHO	DESCRIÇÃO	ÁREA APROXIMADA (m²)
Parque proposto pelo PDE - PQ_CL_04	4.b.01	1	R. Clemente Rocha	19.816
Orla Guarapiranga - Core Guarapiranga	4.d.01	1	Entre a R. Domingos Jorge e a R. Ptolomeu	14.091
Orla Jurubatuba	4.d.02	1	Entre o Rio Guarapiranga e a R. Periperi	76.148
		2	Entre a R. Jaime Schunk Branco e o Linhão	114.930
		3	Entre a R. Ninive e a Av. Interlagos	79.572
Orla Jurubatuba - Core Socorro	4.c.01	1	Entre a R. Periperi e a Pte. Santo Dias da Silva	20.133
		2	Entre a Pte. Santo Dias da Silva, no final da R. Jaime Schunk Branco	13.372
Orla Jurubatuba - Core Eusébio Stevaux	4.c.02		Entre o Linhão até a R. Ninive	87.387
Parque Telefunken	4.b.02		SQL 1211030004-6 (lote da antiga Telefunken), entre a Av. Nossa Sra. de Sabará e a R.	153.733
Parque do Aterro	4.b.01		SQL 1620030002, entre a linha do trem e o Rio Jurubatuba. Acesso pela R. Zacarias Daça	363.533
Orla Jurubatuba - Core Autódromo	4.c.01	1	Entre a Av. Interlagos e a via projetada IN-IX	205.617
		2	Entre a Av. Interlagos e a R. Primo Fiorese, porção da quadra criada em função das vias projetadas IN-V e IN-IX	5.365
		3	Entre a Av. Interlagos e a R. Primo Fiorese, trecho entre as vias projetadas IN-VIII, IN-V e IN-IX	3.739

REQUALIFICAÇÃO DE PRAÇAS EXISTENTES	ITEM	TRECHO	DESCRIÇÃO	ÁREA APROXIMADA (m²)
Praça Catarina Matucheski da Silva	5.a.01		Entre a R.Constantino de Oliveira Lêdo e a R. Francisco Soares	18.104
Área verde sem denominação	5.a.01		Entre R. Itapaiuna, Av. Major Sylvio de Magalhães Padilha e Acesso a Av. João Dias	10.918
Praça Dr. Francisco F. Lopes	5.a.02		R. Tenente Coronel Cardoso da Silva Araújo esq. Com Av. João Dias	653
Praça Pte. De Coronados	5.a.11		Entre a Av. Atlântica, a R. Olívia Guedes Penteado e a R. Amaro Luz	1.222
Largo do Socorro	5.a.09		Entre a R. Alexandre de Gusmão, a Av. Guarapiranga e a Av. Atlântica	548
Praça Nair Arvani de Medeiros	5.a.10		Entre a R. Francisco Mendes, a R. Carlos Klein e a R. Antônio Francisco França	391
Praça Salim Farah Maluf	5.a.03		Entre a R. Cerqueira César e a Av. Mário Lopes Leão	3.368
Praça Floriano Peixoto	5.a.04		Entre a Av. Mário Lopes Leão e a R. Amador Bueno	6.335
Área verde do desmembramento DG 0190	5.a.06		Al. Santo Amaro esq. com a Pça. Dom Francisco de Sousa	2.993
Área verde do arruamento ARR 3553	5.a.05		Entre a via projetada JU-XXIX e as ruas Dr.Nuno de Assis e Dr. Brasil de Oliveira	1.276
Praça Dom Francisco de Sousa	5.a.07		Final da Av. Vitor Manzini e início da Av. Washington Luís	7.276
Ecoponto	5.a.08		Final da R. Ptolomeu e da Av. Marginal	865
Praça Acapulco	5.a.12		Av. Eng. Eusébio Stevaux esq. Com Av. Eng. Alberto de Zagottis	4.672

PRAÇAS PROPOSTAS	ITEM	TRECHO	DESCRIÇÃO	ÁREA APROXIMADA (m²)
Praça proposta	5.b.01	1	Entre a R. João Maximiliano e a Via Projetada VA-II	2.330
		2	Entre a R. Caruxa e a Via Projetada VA-II	472
Praça proposta	5.b.03		SQL 0930870047, R. Francisco Mendes, ao final da R. Manuel de Brito Nogueira	500
Praça proposta	5.b.04		SQL 0930860033, R. Francisco Mendes, ao final da R. Rodrigo Fernandes	250
Praça proposta	5.b.02		Porções dos lotes 0136, 0137, 0138, 0039, 0040, 0041, 0141, 0142, 0143, 0045, 0075, 0076, 0046, 0047, 0116, 0144, 0145, 0146, 0147, 0150, 0156, 0174, 0175, 0176, 0078, 0079, 0050, 0106 e 0107 da Quadra 067 Setor 093, resultantes do Melhoramento Viário Proposto JU-XII na R. Morais Navarro	4.832
Praça proposta	5.b.01		Porção do lote de SQL 1030250236, na Av. Guido Caloi	27.637
Praça proposta	5.b.01		Terreno de ZEIS ao lado do parque do aterro.	26.567

ÁREAS INSTITUCIONAIS PROPOSTAS	ITEM	TRECHO	DESCRIÇÃO	ÁREA APROXIMADA (m²)
Novo equipamento	11.b.02		Porção do lote SQL 1211030100	

QUADRO 2 - PARÂMETROS DE OCUPAÇÃO EXCETO COTA AMBIENTAL

		Tipo de Área	CA máximo	Gabarito de altura máxima (metros)	Cota Parte
Perímetro de Adesão	Transformação	Área de Transformação - T1	4	NA	20
		Área de Transformação - T2	4	48	20
	Qualificação	Área de Qualificação - Q1	2,5	NA	NA
		Área de Qualificação - Q2	2	48	NA
		Área de Qualificação - Q3	2	28	NA
	Projeto Estratégico Interlagos		0,5	NA	NA
Perímetro Expandido	Parâmetros definidos pela Lei n° 16.050/2014 e Lei n° 16.402/2016				

QUADRO 2A - FATORES DE PLANEJAMENTO (Fp)				
AIU	Subsetor	Classificação	Fp R	Fp nR
Vila Andrade		Q1	0,8	1
Jurubatuba	Santo Amaro	T1	1,8	2,0
		T2	1,8	2,0
		Q2	0,6	0,5
		Q3	0,6	0,5
	Eusébio Stevaux	T1	1	1,2
		T2	1	1,2
		Q3	0,6	0,5
	Guido Caloi	T1	1	1
		T2	1	1
		Q3	0,8	1,0
	Socorro	T2	1	1,2
		Q2	0,5	0,5
		Q3	0,5	0,5
Interlagos	Interlagos	T1	0,7	0,7
		T2	0,7	0,7
		Q2	0,3	0,5
		Q3	0,3	0,5
	Autódromo	-	N/A	N/A

QUADRO 3 - PROGRAMA DE INTERVENÇÕES				
ÁREA DE INTERVENÇÃO URBANA VILA ANDRADE (VA)				
EIXO TEMÁTICO	**DIRETRIZES**	**AÇÕES**	**Local**	**Código**
REDE DE ESPAÇO PÚBLICO	Parques	Novos Parques	Parque proposto pelo PDE - PQ_CL_04	VA.04.b.01
	Praças	Requalificação de praças existentes	Praça Catarina Matucheski da Silva	VA.05.a.01
		Novas praças	R. Caruxa/ R. João Maximiliano	VA.05.b.01
	Eixos ambientais	Alamedas	R. Constantino de Oliveira Lêdo	VA.06.c.01
			Rua Prof. Leitão da Cunha	VA.06.c.02
			Rua Silvio Ribeiro de Aragão	VA.06.c.03
			R. Caruxa/ R. João Maximiliano	VA.06.c.04
			R. Campo Novo do Sul	VA.06.c.05
			R. Vitalina Grassmann	VA.06.c.06
REDE DE MOBILIDADE	Sistema viário	Abertura de viário novo	Abertura de via entre a R. Francisco Sales e a R. Canto do Rio Verde	VA.07.a.01
			Implantação da R. Domingos Ataíde (prevista no loteamento) desde a R. Silva Xavier até a R. Canto do Rio Verde	VA.07.a.02
			Implantação da R. Christian Berard (prevista no loteamento) desde a R. João Simões de Souza até a R. Canto do Rio Verde	VA.07.a.03
			Implantação da R. Carupina (prevista no loteamento) desde a R. Chibata até a R. Canto do Rio Verde	VA.07.a.04
			Via proposta VA - I	VA.07.a.05
			Via proposta VA - III	VA.07.a.06
			Implantação da R. Chapada de Minas (prevista no loteamento) desde a R. Carajeru até a R. Canto do Rio Verde	VA.07.a.07
			Implantação da R. Catarinenses (prevista no loteamento) desde a R. Cantori até a R. Clodomiro de Oliveira	VA.07.a.08
			Prolongamento da R. Dom Salomão Ferraz desde a R. D. Salomão Ferraz (sem saída) até a R. Maria José da Conceição	VA.07.a.09
			Prolongamento da R. Canto Bonito desde a R. Canto Bonito (prevista no loteamento) até a R. Dom Salomão Ferraz	VA.07.a.10
			Via proposta VA - II	VA.07.a.11
			Implantação da R. Alexandre Achipenko (prevista no loteamento) desde a R. Alexandre Archipenko (sem saída) até a R. Chicó Gomes	VA.07.a.12
			Implantação da R. Canto Bonito (prevista no loteamento) desde a R. Campo Novo do Sul até a R. Alexandre Achipenko	VA.07.a.13
			Implantação da R. Chicó Gomes (prevista no loteamento) desde a R. Alexandre Archipenko até a R. Maria José da Conceição	VA.07.a.14

ÁREA DE INTERVENÇÃO URBANA JURUBATUBA (JU)				
EIXO TEMÁTICO	**DIRETRIZES**	**AÇÕES**	**Local**	**Código**
REDE HÍDRICA	Recuperação de córregos	Implantação de diques	Dique sobre o Canal Guarapiranga	JU.01.a.01
			Dique sobre o Rio Jurubatuba	JU.01.a.02
		Qualificação de córregos abertos	Córrego Poli no trecho da Av. Engenheiro Eusébio Stevaux	JU.01.b.01
	Eixos drenantes	Canteiros drenantes	Av. Dr. Mário Vilas Boas Rodrigues, entre a Av. das Nações Unidade e a R. Adele	JU.02.a.01
			Av. Salim Antônio Curiati, entre a Av. Engenheiro Alberto de Zagotis e a Pça. Jaques Magalhães	JU.02.a.02
			Av. das Nações Unidas, entre R. Cel Jaime Bueno de Camargo até Av. Interlagos	JU.02.a.03
			Av. Engenheiro Alberto de Zagottis, entre a praça Acapulco até a Av. Nossa Sra. de Sabará	JU.02.a.04
	Áreas de absorção	Praças de absorção	Pça. Dom Francisco de Sousa, na Av. Washington Luís	JU.03.b.01
			Pça. Acapulco, na Av. Engenheiro Alberto de Zagotis	JU.03.b.02
REDE DE ESPAÇO PÚBLICO	Parques	Novos Parques	Guido Caloi	JU.04.b.01
			Orla Guarapiranga - Core Guarapiranga	JU.04.c.01
			Orla Jurubatuba - Core Socorro	JU.04.c.02
			Orla Jurubatuba - Core Eusébio Stevaux	JU.04.c.03
			Orla Guarapiranga	JU.04.d.01
			Orla Jurubatuba	JU.04.d.02

REDE DE ESPAÇO PÚBLICO	Praças	Requalificação de praças existentes	Área verde sem denominação ao longo da R. Itapaiuna	JU.05.a.01
			Praça Dr. Francisco F. Lopes	JU.05.a.02
			Praça Salim Farah Maluf	JU.05.a.03
			Praça Floriano Peixoto	JU.05.a.04
			Área verde do arruamento ARR 3553	JU.05.a.05
			Área verde do desmembramento DG 0190	JU.05.a.06
			Praça Dom Francisco de Sousa	JU.05.a.07
			Ecoponto	JU.05.a.08
			Largo do Socorro	JU.05.a.09
			Praça Nair Arvani de Medeiros	JU.05.a.10
			Praça Pte. de Coronados	JU.05.a.11
			Praça Acapulco	JU.05.a.12
		Novas praças	R. Morais Navarro	JU.05.b.01
			R. Francisco Mendes, ao final da R. Manuel de Brito Nogueira	JU.05.b.02
			R. Francisco Mendes, ao final da R. Rodrigo Fernandes	JU.05.b.03
	Eixos Ambientais	Bulevares	Via projetada JU-XXIII	JU.06.a.01
			Via projetada JU-XXXIX	JU.06.a.02
			Via projetada JU - XXX	JU.06.a.03
			Av. das Nações Unidas	JU.06.a.04
			Via Proposta conforme o artigo 38, inciso I	JU.06.b.01
		Alamedas	Av. Guido Caloi	JU.06.c.01
			Via projetada JU-XXIV	JU.06.c.02
			R. Tenente Coronel Carlos da Silva Araújo	JU.06.c.03
			Av. Mário Lopes Leão, da Via Prof. Simão Faiguenboim até a Pça. Floriano Peixoto	JU.06.c.04
			Av. Mário Lopes Leão, da Pça. Floriano Peixoto até a R. Dr. Antônio Bento	JU.06.c.05
			R. Amador Bueno	JU.06.c.06
			R. Desembargador Bandeira de Mello	JU.06.c.07
			R. Isabel Schmidt	JU.06.c.08
			R. Carlos Gomes	JU.06.c.09
			R. Borba Gato	JU.06.c.10
			R. Iguatinga	JU.06.c.11
			R. Ptolomeu	JU.06.c.12
			Via projetada JU-XII	JU.06.c.13
			R. Nossa Sra. do Socorro	JU.06.c.14
			R. Domingos Jorge	JU.06.c.15
			Via projetada JU-X	JU.06.c.16
			R. Carlos Klein	JU.06.c.17
			R. Alexandre de Gusmão	JU.06.c.18
			Av. de Pinedo	JU.06.c.19
			R. Mendel	JU.06.c.20
			R. Duarte Coelho	JU.06.c.21
			R. Xavier de Matos	JU.06.c.22
			Av. Salim Antônio Curiati	JU.06.c.23
			Via projetada JU - XL	JU.06.c.24
			Via Parque trecho II entre a via projetada JU-XIII e a R. Prof. Oswaldo Quirino Simões e Via Parque trecho III entre a R. Guaratiba e a Av. Interlagos	JU.06.d.01
REDE DE MOBILIDADE	Sistema viário	Abertura de viário novo	Via projetada JU-II	JU.07.a.01
			Via projetada JU - III	JU.07.a.02
			Via projetada JU - IV	JU.07.a.03
			Via projetada JU-V	JU.07.a.04
			Via projetada JU-VI	JU.07.a.05
			Implantação de Via Parque trecho I - prolongamento da Av. Atlântica desde o Largo do Socorro até a Av. Guido Caloi	JU.07.a.06
			Via projetada JU-VII	JU.07.a.07
			Via projetada JU-VIII	JU.07.a .08
			Via projetada JU-IX	JU.07.a.09
			Via projetada JU-X	JU.07.a.10
			Via projetada JU-XI	JU.07.a.11
			Via projetada JU-XIII	JU.07.a.12
			Prolongamento da R. Duarte Coelho desde a R. Duarte Coelho (sem saida) até a Via Parque, incluindo infraestrutura cicloviária	JU.07.a.13

REDE DE MOBILIDADE	Sistema viário	Abertura de viário novo	Via projetada JU-XIV	JU.07.a.14
			Via projetada JU-XV	JU.07.a.15
			Implantação de Via Parque trecho II entre a via projetada JU-XIII e a R. Prof. Oswaldo Quirino Simões	JU.07.a.16
			Via projetada JU-XVI	JU.07.a.17
			Via projetada JU-XVII	JU.07.a.18
			Via projetada JU-XVIII	JU.07.a.19
			Via proposta JU-XX	JU.07.a.20
			Via proposta JU -XIX	JU.07.a.21
			Via proposta JU-XXI	JU.07.a.22
			Implantação da R. Marabá (prevista no loteamento) desde a R. João de Paula Franco até a Via Parque	JU.07.a.23
			Implantação de Via Parque trecho III entre a R. Guaratiba e a Av. Interlagos	JU.07.a.24
			Via projetada JU-XXII	JU.07.a.25
			Prolongamento da R. Tanger (prevista no loteamento) desde a R. João de Paula Franco até a Via Parque	JU.07.a.26
			Via projetada JU-XXIII	JU.07.a.27
			Via projetada JU-XXIV	JU.07.a.28
			Via projetada JU-XXVI	JU.07.a.29
			Via projetada JU-XXVII	JU.07.a.30
			Via projetada JU - XXV	JU.07.a.31
			Via projetada JU-XXVIII	JU.07.a.32
			Via projetada XXIX, incluindo infraestrutura cicloviária e corredor exclusivo para transporte público	JU.07.a.33
			Via projetada JU-XXXI	JU.07.a.34
			Via projetada JU-XXXII	JU.07.a.35
			Via projetada JU-XXXIV	JU.07.a.36
			Via projetada XXXIII, incluindo infraestrutura cicloviária	JU.07.a.37
			Implantação da R. Otávio Castro Filho (prevista no loteamento) desde a R. Galeno de Castro até o Parque Linear do Córrego Poli	JU.07.a.38
			Via projetada JU-XXXVII	JU.07.a.39
			Via projetada JU - XXXVIII	JU.07.a.40
			Via projetada JU - XLI	JU.07.a.41
			Prolongamento da R. Pacaritambo desde a R. Pacaritambo (sem saída) até a Av. Salim Antonio Curiati,de acordo com o alinhamento viário aprovado pelo Inciso I do Art. 1º da Lei 10.067/1986	JU.07.a.42
		Alargamento de viário existente	Via proposta JU - XLII	JU.07.b.01
			Via projetada JU-I, incluindo faixa exclusiva para transporte público	JU.07.b.02
			Via projetada JU-XII	JU.07.b.03
			Via projetada JU-XXX, incluindo corredor exclusivo para transporte público	JU.07.b.04
			Via projetada JU-XXXV, incluindo infraestrutura cicloviária a faixa exclusiva para transporte público	JU.07.b.05
			Via projetada JU-XXXVI, incluindo infraestrutura cicloviária	JU.07.b.06
			Alargamento da Av. Mário Lopes Leão, de acordo com o alinhamento viário aprovado pela Lei 4.861/1955	JU.07.b.07
			Alargamento da Av. Padre José Maria desde a R. Humboldt até o Lg. Treze de Maio, de acordo com o alnhamento viário aprovado pela Lei 16.020/2014	JU.07.b.08
			Alargamento da R. da Matriz desde o Lg. Treze de Maio até a R. Barão do Rio Branco, de acordo com o alinhamento viário estabelecido pela Lei 9.216/1981	JU.07.b.09
			Alargamento da Al. Santo Amaro desde o Lg. Bonneville até a Pr. Dom Francisco de Souza, de acordo com o alinhamento viário aprovado pela Lei 5.880/1961	JU.07.b.10
			Via projetada JU-XL, incluindo infraestrura cicloviária	JU.07.b.11
			Via proposta JU-XXXIX	JU.07.b.12

REDE DE MOBILIDADE	Sistema viário	Requalificação de viário existente	Requalificação da R. Cap. Thiago Luz desde o Lg. Treze de Maio até a Pr. Floriano Peixoto	JU.07.c.01
			Requalificação da R. Sen. José Bonifácio desde a Av. Adolfo Pinheiro até a R. Cap. Thiago Luz	JU.07.c.02
			Requalificação da R. Sen. Fláquer desde a Av. Adolfo Pinheiro até a R. Des. Bandeira de Mello	JU.07.c.03
			Requalificação da R. Sen. Dantas desde o Lg. Treze de Maio até a R. Des. Bandeira de Mello	JU.07.c.04
			Requalificação da R. Des. Bandeira de Mello desde a R. Br. De Duprat até a Al. Santo Amaro	JU.07.c.05
			Requalificação da Av. Salim Antônio Curiati, desde a Av. Eng. Alberto de Zagottis até a R. Sobrália	JU.07.c.06
			Requalificação do entroncamento das vias: Av. Eng. Alberto de Zagottis, Av. N. Sra. Sabará e Av. Geraldo Sant'Ana, utilizando parcialemente a área do alinhamento viário aprovado pela Lei 5.829/1961	JU.07.c.07
	Transposições	Ciclopassarelas sobre rios e córregos	Ciclopassarela sobre o Rio Guarapiranga como prolongamento da R. Ptolomeu	JU.09.a.01
			Ciclopassarela sobre o Rio Jurubatuba junto à Estação Socorro da CPTM	JU.09.a.02
			Ciclopassarela sobre o Rio Jurubatuba junto à Estação Jurubatuba da CPTM	JU.09.a.03
		Pontilhão	Implantação de pontilhão da R. Dr. Álvaro Gomes dos Réis sobre o Córrego Poli	JU.09.b.01
			Implantação de pontilhão da R. Galeno de Castro sobre o Córrego Poli	JU.09.b.02
		Ponte	Implantação de Ponte (em sentido oposto à Ponte Transamérica) na direção da Av. Mario Lopes Leão desde a R. Eng. Francisco Pitta Brito até a Av. Guido Caloi, incluindo infraestrutura cicloviária	JU.09.c.01
			Implantação de Ponte da Via Parque sobre o Rio Guarapiranga	JU.09.c.02
INFRA-ESTRUTURA	Infraestrutura	Enterramento/Remanejamento de linhas de alta tensão	Parque da Orla Trecho 2/Via Parque trecho 1	JU.10.a.01
EQUIPAMENTOS PÚBLICOS	Equipamentos Públicos	Novo equipamento - Incubadora	Conforme proposto no Art. 7°, inciso XV.	JU.11.b.01

ÁREA DE INTERVENÇÃO URBANA INTERLAGOS (IN)				
EIXO TEMÁTICO	**DIRETRIZES**	**AÇÕES**	**Local**	**Código**
REDE HÍDRICA	Eixos drenantes	Canteiros drenantes	Av. Interlagos, entre a R. Miguel Yunes e a Av. Nossa Senhora de Sabará	IN.02.a.01
REDE DE ESPAÇO PÚBLICO	Parques	Novos Parques	Parque do Aterro	IN.04.b.01
			Parque Telefunken	IN.04.b.02
			Orla Jurubatuba - Core Autódromo	IN.04.c.01
	Praças	Novas praças	Praça proposta em terreno de ZEIS ao lado do parque do aterro	IN.05.b.01
	Eixos Ambientais	Bulevares	Av. Interlagos, entre a Pça Moscou e a Pte Jurubatuba	IN.06.a.01
			Av. Interlagos, entre a Pte. Jurubatuba e a Av. Nsa. Sra. De Sabará	IN.06.a.02
			R. Miguel Yunes	IN.06.a.03
			Av. Jair Ribeiro da Silva	IN.06.a.04
		Alamedas	Av. João Paulo da Silva/ R. Manuel de Teffe	IN.06.c.01
			Via Parque trecho IV entre a Av. Interlagos e a Av. João Paulo da Silva	IN.06.d.01
			Via Parque trecho V entre a R. Manuel de Teffé e a rua sem denominação (CodLog 50037-2)	IN.06.d.02
REDE DE MOBILIDADE	Sistema viário	Abertura de viário	Via projetada IN -I	IN.07.a.01
			Via projetada IN-III	IN.07.a.02
			Via projetada IN - II	IN.07.a.03
			Abertura de Via Parque trecho IV entre a Av. Interlagos e a Av. João Paulo da Silva	IN.07.a.04
			Implantação de Via Parque trecho V entre a R. Manuel de Teffé e a rua sem denominação (CodLog 50037-2)	IN.07.a.05
			Via projetada IN -V	IN.07.a.06
			Via projetada IN-VII	IN.07.a.07
			Via projetada IN-VIII	IN.07.a.08
			Via projetada IN - IX	IN.07.a.09
			Via projetada IN - XI	IN.07.a.10
			Via projetada IN-XII	IN.07.a.11
			Via projetada IN - XIII	IN.07.a.12

REDE DE MOBILIDADE	Sistema viário	Alargamento de viário existente	Via projetada IN-IV	IN.07.b.01
			Via projetada IN-VI	IN.07.b.02
			Alargamento da R. Engº José Salles desde a Pr. Guido Boni até a Av. Interlagos, de	IN.07.b.03
			Via projetada IN-X	IN.07.b.04
	Transposições	Ciclopassarelas sobre rios e córregos	Ciclopassarela sobre o Rio Jurubatuba nas proximidades do Parque do Aterro	IN.09.a.01
		Passagem em desnível	Implantação de passagem em desnivel da Av. Feliciano Correia sob a linha férrea	IN.09.d.01
EQUIPAMENTOS PÚBLICOS	Equipamentos Públicos	Novos Equipamentos	Novo equipamento junto ao viário proposto pelo artigo 38, inciso IV	IN.11.b.01
			Porção do lote SQL 1211030100	IN.11.b.02
			Novo equipamento junto ao viário proposto pelo artigo 38, inciso V	IN.11.b.03

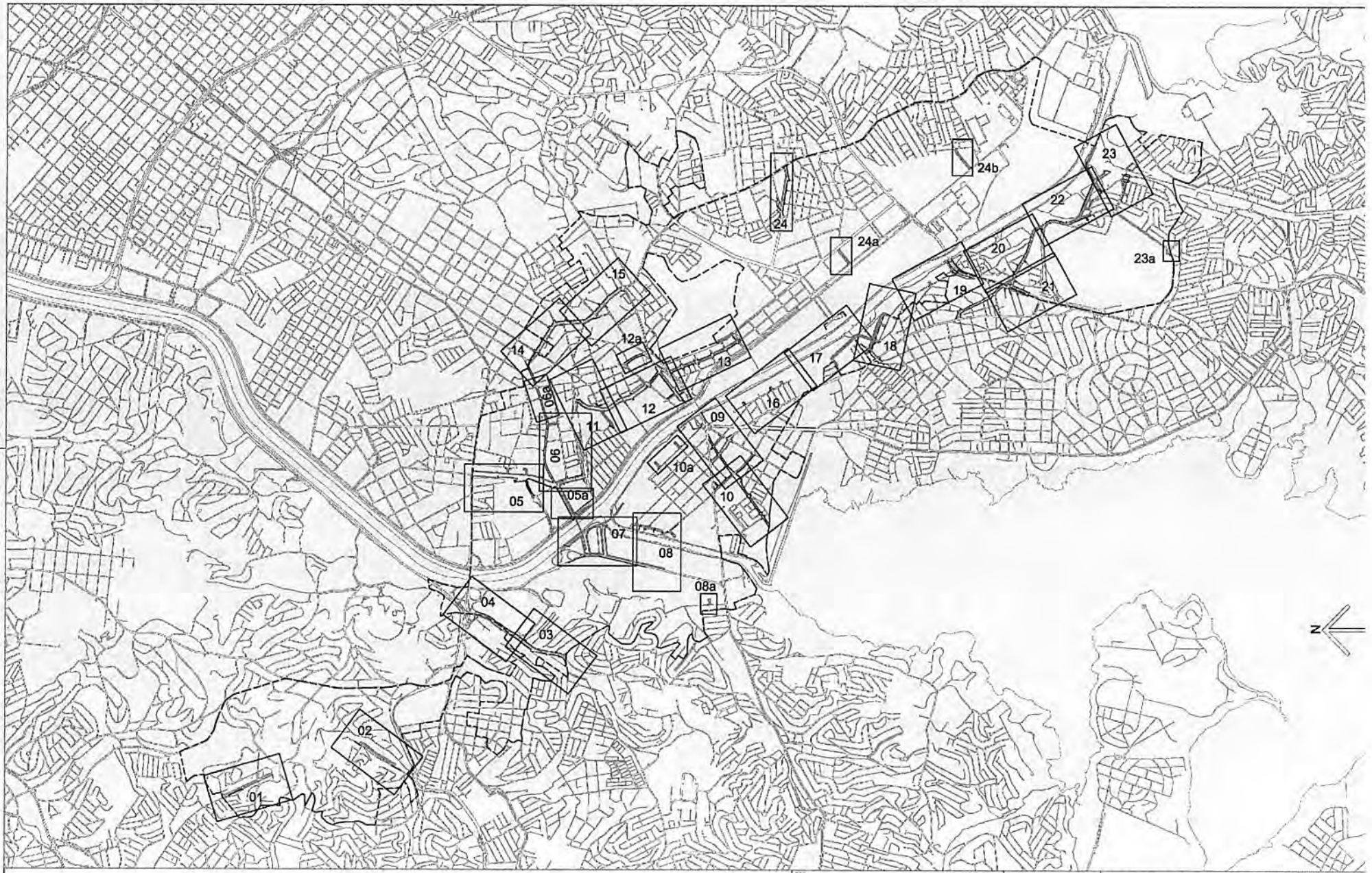

DES.	ESC.	1:17.500
ENG.ª RESP.		
CHEFE DE SEC. TÉCNICA		
DIRETOR DE DIVISÃO	DATA	
SUPERINTENDENTE		

LEGENDA :

—— —— —— Perímetro do Arco Jurubatuba - determinado pela Lei 16.050/2014

PREFEITURA DE SÃO PAULO

SECRETARIA DE INFRAESTRUTURA URBANA E OBRAS
SUPERINTENDÊNCIA DE PROJETOS VIÁRIOS
PROJ 3

Assunto: Plano de Melhoramento Viário — CLAS J-686

Local: Macroárea de Estruturação Metropolitana - Arco Jurubatuba — Nº 26.99

APROVADO PELA LEI Nº DE /

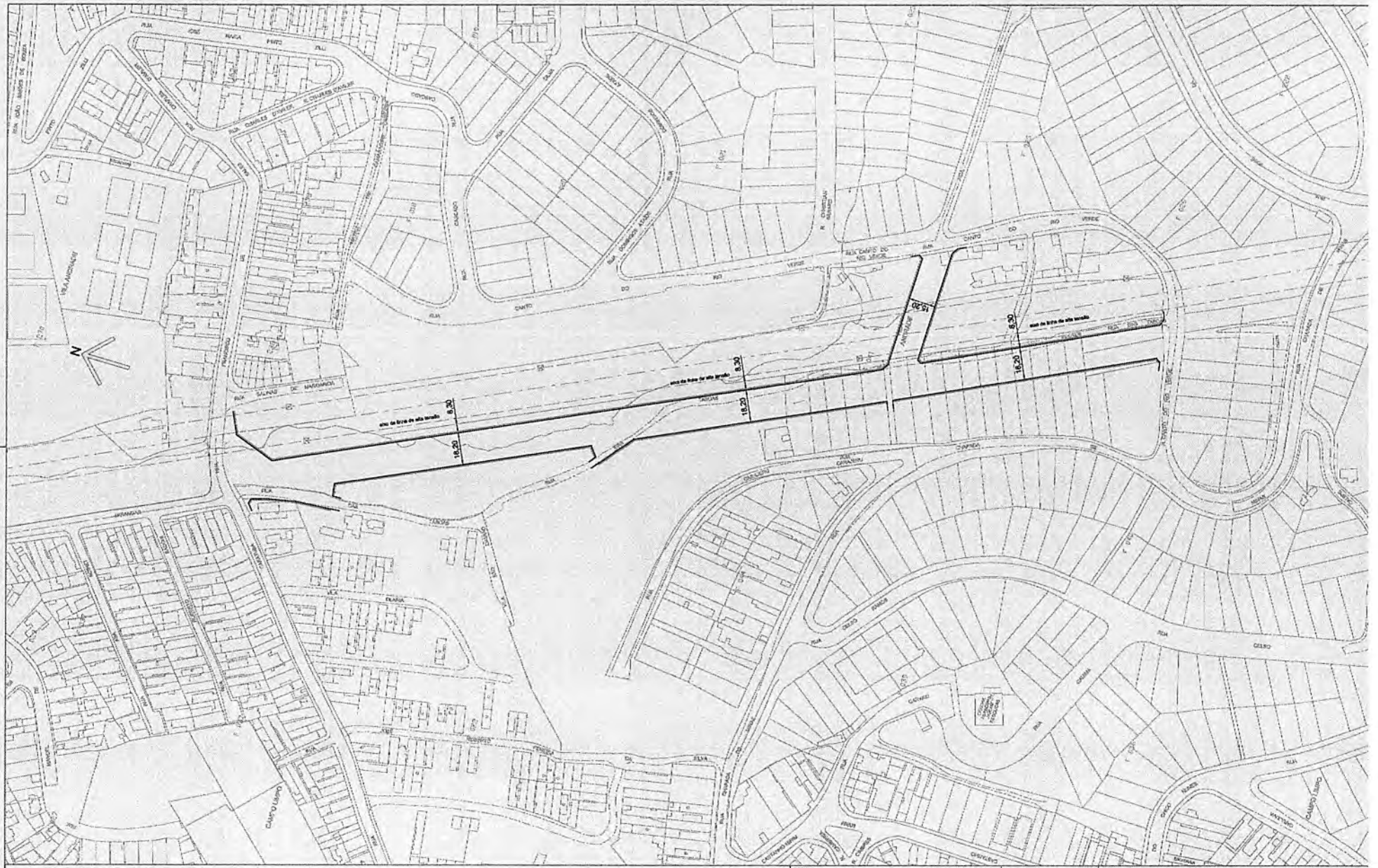

DES.		ESC.	1:1000
ARQUITº.			
CHEFE DE SEC. TÉCNICA		DATA	
DIRETOR DE DIVISÃO			
SUPERINTENDENTE			

LEGENDA

ALINHAMENTO A APROVAR

ALINHAMENTO A REVOGAR

ALINHAMENTO A MANTER

PREFEITURA DE SÃO PAULO

SECRETARIA DE INFRAESTRUTURA URBANA E OBRAS
SUPERINTENDENCIA DE PROJETOS VIÁRIOS
PROJ 3

Assunto: Plano de Melhoramento Viário

Local: Macroárea de Estruturação Metropolitana - Arco Jurubatuba

CLAS. J-686

Nº 26.991/0

APROVADO PELA LEI Nº DE / /

DES.		ESC. 1:1000
ARQ./ENG°.		
CHEFE DE SEC. TÉCNICA		
DIRETOR DE DIVISÃO		DATA
SUPERINTENDENTE		

LEGENDA :

- ALINHAMENTO A APROVAR
- ALINHAMENTO A REVOGAR
- ALINHAMENTO A MANTER

PREFEITURA DE SÃO PAULO

SECRETARIA DE INFRAESTRUTURA URBANA E OBRAS
SUPERINTENDENCIA DE PROJETOS VIÁRIOS
PROJ 3

Assunto: Plano de Melhoramento Viário

Local: Macroárea de Estruturação Metropolitana - Arco Jurubatuba

CLAS. J-686

N° 26.991/02

APROVADO PELA LEI N° DE / /

Alinhamento pelo existente

Alinhamento pelo existente

Alinhamento pelo existente

Alinhamento pelo existente

Alinhamento pelo existente

Alinhamento pelo existente

R46,00

R50,00

R35,00

26,00

26,00

26,00

32,00

32,00

Liga com a Folha 04

DES.	ESC. 1:1000
ARQ./ENG°.	
CHEFE DE SEC. TÉCNICA	
DIRETOR DE DIVISÃO	DATA
SUPERINTENDENTE	

LEGENDA :

- ALINHAMENTO A APROVAR
- ALINHAMENTO A REVOGAR
- ALINHAMENTO A MANTER

PREFEITURA DE SÃO PAULO

SECRETARIA DE INFRAESTRUTURA URBANA E OBRAS
SUPERINTENDENCIA DE PROJETOS VIÁRIOS
PROJ 3

Assunto: Plano de Melhoramento Viário — CLAS. J-686

Local: Macroárea de Estruturação Metropolitana - Arco Jurubatuba — N° 26.991/03

APROVADO PELA LEI N° DE / /

R600,00

32,00

32,00

32,00

Alinhamento pelo existente

Alinhamento pelo existente

Alinhamento pelo existente

Alinhamento pelo existente

Alinhamento pelo existente

Liga com a Folha 03

RUA LÁZARO RODRIGUES

RUA ISQUINA MONCLAR

RUA JOÃO GASPAR

RUA HUMBERTO

RUA TRAVESSA SAL GEMA

RUA GROSSMANN

RUA LUIZ

RUA PASSARELA

RUA CARDEAL DA ROCHA

RUA CRISTOVÃO DIAS

RUA ITAPAÚNA

RUA CORTE

AVENIDA MARIA COELHO AGUIAR

AV. MARIA COELHO AGUIAR

AVENIDA MARIA COELHO AGUIAR MAJOR

AVENIDA

AVENIDA

AVENIDA

Liga com a Folha 06

Trecho 5a

Liga com a Folha 07

Alinhamento pela Lei 15.416/2011 a manter

Alinhamento pela Lei 15.416/2011 a manter

Alinhamento pela Lei 15.416/2011 a manter

Alinhamento pela Lei 15.416/2011 a manter

Alinhamento pelo existente

Alinhamento pelo existente

Alinhamento pelo existente

Alinhamento pelo existente

46,00

36,00

13,00

13,00

13,00

13,00

13,00

37,00

R60,00

R166,00

R166,00

R120,00

R120,00

R12,00

R37,00

R50,00

RUA GIBRALTAR

RUA JOÃO

RUA

RUA DE LUCIA

RUA ANGELO

RUA ABRANTES

RUA ALVARES

RUA SANTO AMARO

RUA JOSÉ

RUA RODRIGUES

RUA MARIO

AVENIDA

ANGLO VESTIBULARES

PRAÇA VICTORINA ANGELA FANTIN

METALÚRGICA PRADA

UNIDAS

ESTAÇÃO SANTO AMARO

CAPS LARGO 13 CENTRO DE ATENÇÃO PSICOSSOCIAL - HSP

INSTITUTO LUTZ

CRUZ

PAULA

F 315

F 314

F 313

F 312

F 311

F 310

F 309

F 308

F 307

F 306

F 305

F 304

F 303

F 302

F 301

F 300

F 299

F 298

F 297

F 296

F 295

F 294

F 293

F 292

F 291

F 290

F 289

F 288

F 287

F 286

F 285

F 284

F 283

F 282

F 281

F 280

F 279

F 278

F 277

F 276

F 275

F 274

F 273

F 272

F 271

F 270

F 269

F 268

F 267

F 266

F 265

F 264

F 263

F 262

F 261

F 260

F 259

F 258

F 257

F 256

F 255

F 254

F 253

F 252

F 251

F 250

F 249

F 248

F 247

F 246

F 245

F 244

F 243

F 242

F 241

F 240

F 239

F 238

F 237

F 236

F 235

F 234

F 233

F 232

F 231

F 230

F 229

F 228

F 227

F 226

F 225

F 224

F 223

F 222

F 221

F 220

F 219

F 218

F 217

F 216

F 215

F 214

F 213

F 212

F 211

F 210

F 209

F 208

F 207

F 206

F 205

F 204

F 203

F 202

F 201

F 200

F 199

F 198

F 197

F 196

F 195

F 194

F 193

F 192

F 191

F 190

F 189

F 188

F 187

F 186

F 185

F 184

F 183

F 182

F 181

F 180

F 179

F 178

F 177

F 176

F 175

F 174

F 173

F 172

F 171

F 170

F 169

F 168

F 167

F 166

F 165

F 164

F 163

F 162

F 161

F 160

F 159

F 158

F 157

F 156

F 155

F 154

F 153

F 152

F 151

F 150

F 149

F 148

F 147

F 146

F 145

F 144

F 143

F 142

F 141

F 140

F 139

F 138

F 137

F 136

F 135

F 134

F 133

F 132

F 131

F 130

F 129

F 128

F 127

F 126

F 125

F 124

F 123

F 122

F 121

F 120

F 119

F 118

F 117

F 116

F 115

F 114

F 113

F 112

F 111

F 110

F 109

F 108

F 107

F 106

F 105

F 104

F 103

F 102

F 101

F 100

F 99

F 98

F 97

F 96

F 95

F 94

F 93

F 92

F 91

F 90

F 89

F 88

F 87

F 86

F 85

F 84

F 83

F 82

F 81

F 80

F 79

F 78

F 77

F 76

F 75

F 74

F 73

F 72

F 71

F 70

F 69

F 68

F 67

F 66

F 65

F 64

F 63

F 62

F 61

F 60

F 59

F 58

F 57

F 56

F 55

F 54

F 53

F 52

F 51

F 50

F 49

F 48

F 47

F 46

F 45

F 44

F 43

F 42

F 41

F 40

F 39

F 38

F 37

F 36

F 35

F 34

F 33

F 32

F 31

F 30

F 29

F 28

F 27

F 26

F 25

F 24

F 23

F 22

F 21

F 20

F 19

F 18

F 17

F 16

F 15

F 14

F 13

F 12

F 11

F 10

F 9

F 8

F 7

F 6

F 5

F 4

F 3

F 2

F 1

DES.	ESC.	1:1000
ARQ./ENG°.		
CHEFE DE SEC. TÉCNICA		
DIRETOR DE DIVISÃO	DATA	
SUPERINTENDENTE		

LEGENDA :

- ALINHAMENTO A APROVAR
- ALINHAMENTO A REVOGAR
- ALINHAMENTO A MANTER

PREFEITURA DE SÃO PAULO

SECRETARIA DE INFRAESTRUTURA URBANA E OBRAS
SUPERINTENDENCIA DE PROJETOS VIÁRIOS
PROJ 3

Assunto: Plano de Melhoramento Viário

Local: Macroárea de Estruturação Metropolitana - Arco Jurubatuba

CLAS. J-686

N° 26.991/05

APROVADO PELA LEI N° DE / /

DES.		ESC.	1:1000
ARQ./ENG°.			
CHEFE DE SEC. TÉCNICA			
DIRETOR DE DIVISÃO		DATA	
SUPERINTENDENTE			
LEGENDA :	ALINHAMENTO A APROVAR		
	ALINHAMENTO A REVOGAR		
	ALINHAMENTO A MANTER		

PREFEITURA DE SÃO PAULO

SECRETARIA DE INFRAESTRUTURA URBANA E OBRAS
SUPERINTENDENCIA DE PROJETOS VIÁRIOS
PROJ 3

Assunto: Plano de Melhoramento Viário

Local: Macroárea de Estruturação Metropolitana - Arco Jurubatuba

CLAS. J-686

N° 26.991/06

APROVADO PELA LEI N° DE / /

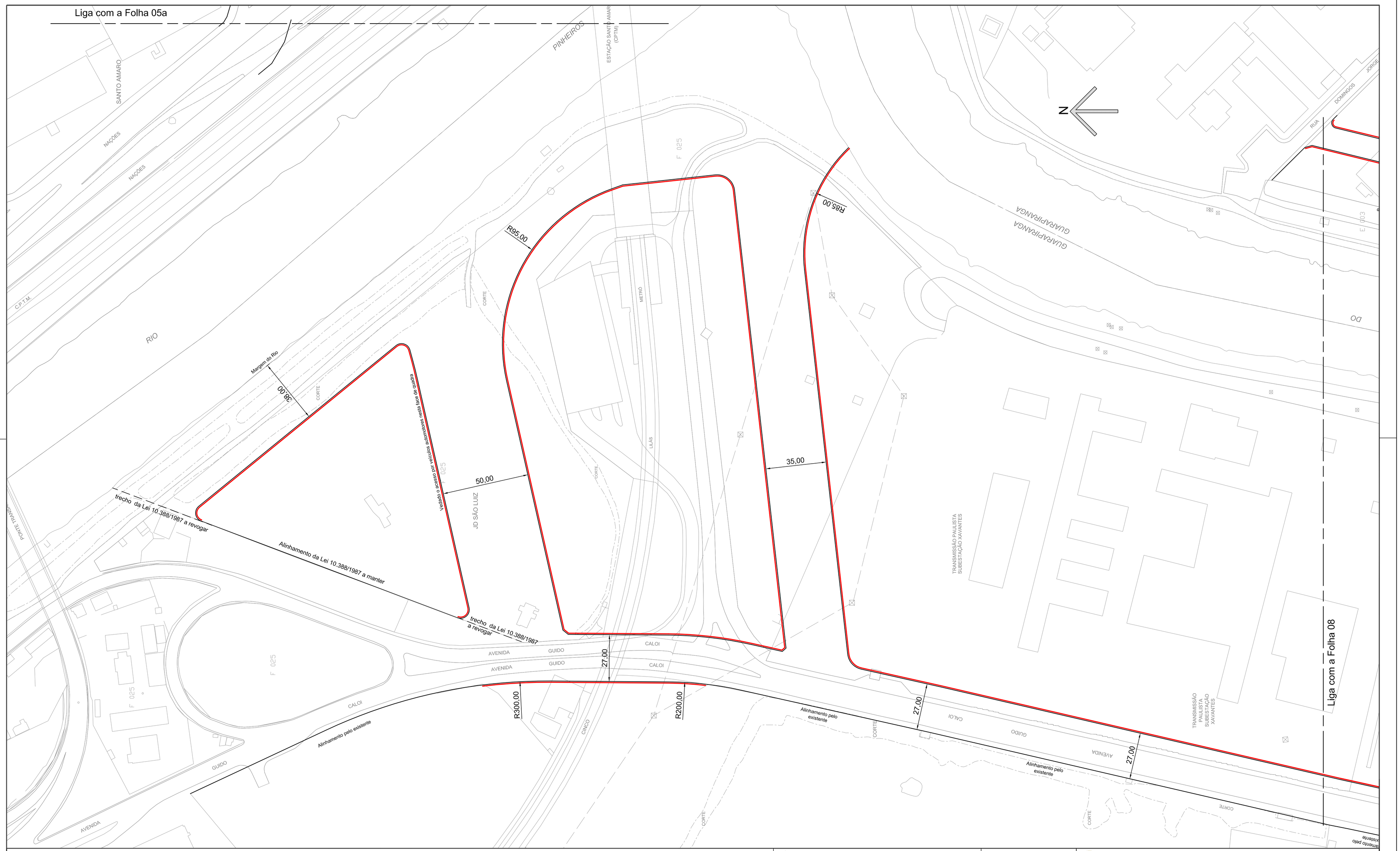

DES.		ESC. 1:1000	PREFEITURA DE SÃO PAULO — SECRETARIA DE INFRAESTRUTURA URBANA E OBRAS SUPERINTENDENCIA DE PROJETOS VIÁRIOS PROJ 3
ARQ./ENG°.			
CHEFE DE SEC. TÉCNICA			
DIRETOR DE DIVISÃO		DATA	Assunto: Plano de Melhoramento Viário — CLAS. J-686
SUPERINTENDENTE			Local: Macroárea de Estruturação Metropolitana - Arco Jurubatuba — N° 26.991/07
LEGENDA :	ALINHAMENTO A APROVAR ALINHAMENTO A REVOGAR ALINHAMENTO A MANTER		APROVADO PELA LEI N° DE / /

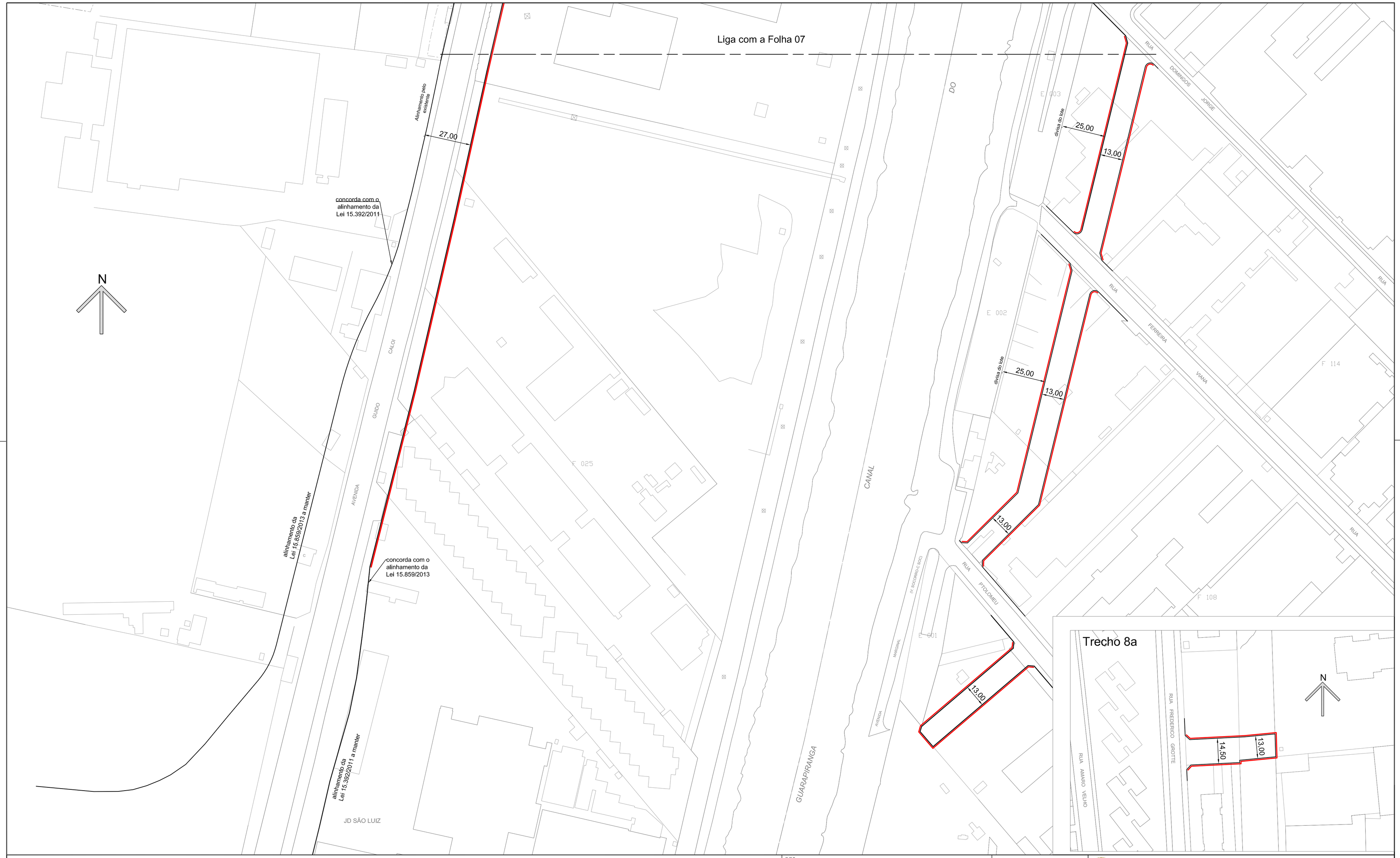

DES.		ESC.	1:1000
ARQ./ENG°.			
CHEFE DE SEC. TÉCNICA			
DIRETOR DE DIVISÃO		DATA	
SUPERINTENDENTE			
LEGENDA :	ALINHAMENTO A APROVAR		
	ALINHAMENTO A REVOGAR		
	ALINHAMENTO A MANTER		

PREFEITURA DE SÃO PAULO

SECRETARIA DE INFRAESTRUTURA URBANA E OBRAS
SUPERINTENDENCIA DE PROJETOS VIÁRIOS
PROJ 3

Assunto: Plano de Melhoramento Viário

Local: Macroárea de Estruturação Metropolitana - Arco Jurubatuba

CLAS. J-686

N° 26.991/08

APROVADO PELA LEI N° DE / /

Trecho a Revogar do Alinhamento da Lei 6.109/1962

Alinhamento pela Lei 6.109/1962 a manter

Alinhamento pelo existente

Alinhamento da Lei 5.887/1961 a manter

Divisa de Lote

Liga com a Folha 10

150,00

16,00

20,00

13,00

18,0

R250,00

RIO GRANDE

AVENIDA DE PINEDO

RUA OLÍVIA GUEDES PENTEADO

AVENIDA PINEDO

RUA AUGUSTO FERREIRA DE MORAIS

RUA JAIME SCHUNK BRANCO

RUA ALEXANDRE FOSTER

RUA JORGE TERESINHA SANTA

RUA LEÃO

RUA PTOLOMEU

RUA TAPUIAS

RUA CACIQUE GUARAPIRANGA

RUA SOCORRO

RUA PERIPERI

RUA GUSMÃO

RUA EBERTON ALVES

RUA CACIQUE NAVARRO

RUA NELLOCOS

LARGO DO SOCORRO

PASSEIO PÚBLICO SOCORRO

M 008

F 123

F 124

F 120

F 145

F 109

F 102

F 101

F 100

F 098

F 097

F 096

F 095

F 094

F 093

F 092

F 091

F 090

F 089

F 088

F 087

F 086

F 085

F 084

F 083

F 082

F 081

F 080

F 079

F 078

F 077

F 076

F 075

F 074

F 073

F 072

F 071

F 070

F 069

F 068

F 067

F 066

F 065

F 064

F 063

F 062

F 061

F 060

F 059

F 058

F 057

F 056

F 055

F 054

F 053

F 052

F 051

F 050

F 049

F 048

F 047

F 046

F 045

F 044

F 043

F 042

F 041

F 040

F 039

F 038

F 037

F 036

F 035

F 034

F 033

F 032

F 031

F 030

F 029

F 028

F 027

F 026

F 025

F 024

F 023

F 022

F 021

F 020

F 019

F 018

F 017

F 016

F 015

F 014

F 013

F 012

F 011

F 010

F 009

F 008

F 007

F 006

F 005

F 004

F 003

F 002

F 001

DES.	ESC.	1:1000
ARQ./ENG°.		
CHEFE DE SEC. TÉCNICA		
DIRETOR DE DIVISÃO	DATA	
SUPERINTENDENTE		

LEGENDA :

- ALINHAMENTO A APROVAR
- ALINHAMENTO A REVOGAR
- ALINHAMENTO A MANTER

PREFEITURA DE SÃO PAULO

SECRETARIA DE INFRAESTRUTURA URBANA E OBRAS
SUPERINTENDENCIA DE PROJETOS VIÁRIOS
PROJ 3

Assunto: Plano de Melhoramento Viário

Local: Macroárea de Estruturação Metropolitana - Arco Jurubatuba

CLAS. J-686

N° 26.991/09

APROVADO PELA LEI N° DE / /

Liga com a Folha 09

Trecho 10a

DES.		ESC.	1:1000
ARQ./ENG°.			
CHEFE DE SEC. TÉCNICA			
DIRETOR DE DIVISÃO		DATA	
SUPERINTENDENTE			

LEGENDA :

- ALINHAMENTO A APROVAR
- ALINHAMENTO A REVOGAR
- ALINHAMENTO A MANTER

PREFEITURA DE SÃO PAULO

SECRETARIA DE INFRAESTRUTURA URBANA E OBRAS
SUPERINTENDENCIA DE PROJETOS VIÁRIOS
PROJ 3

Assunto: Plano de Melhoramento Viário

Local: Macroárea de Estruturação Metropolitana - Arco Jurubatuba

CLAS. J-686

N° 26.991/10

APROVADO PELA LEI N° DE / /

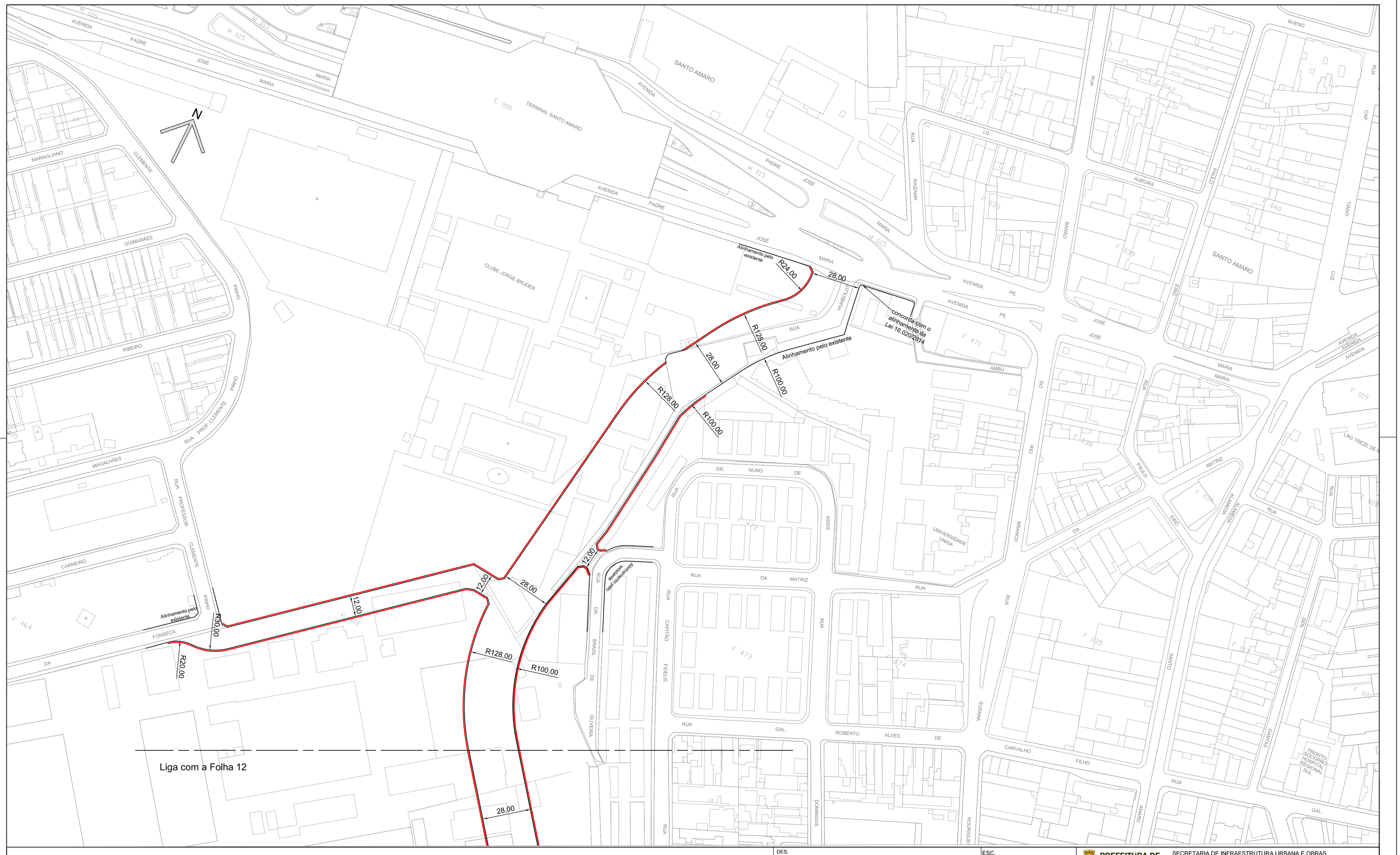

DES.	ESC.	1:1000
ARQ./ENG°.		
CHEFE DE SEC. TÉCNICA		
DIRETOR DE DIVISÃO	DATA	
SUPERINTENDENTE		

LEGENDA :

- ALINHAMENTO A APROVAR
- ALINHAMENTO A REVOGAR
- ALINHAMENTO A MANTER

PREFEITURA DE SÃO PAULO

SECRETARIA DE INFRAESTRUTURA URBANA E OBRAS
SUPERINTENDENCIA DE PROJETOS VIÁRIOS
PROJ 3

Assunto: Plano de Melhoramento Viário — CLAS. J-686

Local: Macroárea de Estruturação Metropolitana - Arco Jurubatuba — N° 26.991/11

APROVADO PELA LEI N° DE / /

Liga com a Folha 11

Liga com a Folha 13

Trecho 12a

R100,00

R128,00

28,00

R132,00

R100,00

33,00

R100,00

R133,00

33,00

R50,00

Alinhamento pelo existente

Alinhamento pela Lei 15.416/2011 a revogar

21,00

Área de servidão PMSP

Divisa de Lote

Via de pedestres

23,01

13,00

Alinhamento pelo existente

Alinhamento pelo existente

20,00

20,00

Alinhamento da Lei 5880/1961 a manter

Alinhamento da Lei 5880/1961 a manter

DOMINGOS PRADO

RUA FIDELIS

RUA CAPITÃO FIDELIS

RUA BRASILIO LUZ

RUA ÂNGELO

22º BATALHÃO DE POLICIA MILITAR

RUA CINCINATO CAJADO BRAGA

RUA ANA DA CONCEIÇÃO BORBA ARAUJO

RUA ELIAS MAHFUS

R. BENEDITO FERNANDES

BENEDITO FERNANDES

RUA ELIAS ANTONIO ZACARIAS

BIG HIPERMERCADO

AVENIDA SENHEIRO

RUA BRUGES

VITOR

FLORENVILLE

SAMS CLUBE

MAHLE (COMPONENTES AUTOMOTIVOS)

ALLIANCE (REVENDA RENAULT)

SANTO AMARO

RUA MANUEL CAROLINA CARDOSO DE OLIVEIRA

RUA AMARO SANTO

RUA BONNEVILLE LARGO

RUA RODRIGUES

ELETROPAULO ESTAÇÃO CAPELA

F 273 F 025 F 321 F 320 F 079 F 044 F 045 F 010 F 009 F 008

M 010 M 007 M 006 M 009

N

DES.	ESC. 1:1000
ARQ./ENG°.	
CHEFE DE SEC. TÉCNICA	
DIRETOR DE DIVISÃO	DATA
SUPERINTENDENTE	

LEGENDA :

- ALINHAMENTO A APROVAR
- ALINHAMENTO A REVOGAR
- ALINHAMENTO A MANTER

PREFEITURA DE SÃO PAULO

SECRETARIA DE INFRAESTRUTURA URBANA E OBRAS
SUPERINTENDENCIA DE PROJETOS VIÁRIOS
PROJ 3

Assunto: Plano de Melhoramento Viário

Local: Macroárea de Estruturação Metropolitana - Arco Jurubatuba

CLAS. J-686

N° 26.991/12

APROVADO PELA LEI N° DE / /

DES.		ESC. 1:1000	PREFEITURA DE SÃO PAULO — SECRETARIA DE INFRAESTRUTURA URBANA E OBRAS — SUPERINTENDENCIA DE PROJETOS VIÁRIOS — PROJ 3
ARQ./ENG°.			
CHEFE DE SEC. TÉCNICA			
DIRETOR DE DIVISÃO		DATA	Assunto: Plano de Melhoramento Viário — CLAS. J-686
SUPERINTENDENTE			Local: Macroárea de Estruturação Metropolitana - Arco Jurubatuba — N° 26.991/13
LEGENDA :	ALINHAMENTO A APROVAR		APROVADO PELA LEI N° DE / /
	ALINHAMENTO A REVOGAR		
	ALINHAMENTO A MANTER		

DES.		ESC. 1:1000	PREFEITURA DE SÃO PAULO — SECRETARIA DE INFRAESTRUTURA URBANA E OBRAS — SUPERINTENDENCIA DE PROJETOS VIÁRIOS — PROJ 3
ARQ./ENG°.			
CHEFE DE SEC. TÉCNICA			
DIRETOR DE DIVISÃO		DATA	Assunto: Plano de Melhoramento Viário — CLAS. J-686
SUPERINTENDENTE			Local: Macroárea de Estruturação Metropolitana - Arco Jurubatuba — N° 26.991/14
LEGENDA :	ALINHAMENTO A APROVAR		
	ALINHAMENTO A REVOGAR		
	ALINHAMENTO A MANTER		APROVADO PELA LEI N° DE / /

Liga com a Folha 14

Alinhamento pelo existente

32.0

R82.0

R100.0

Concorda com o alinhamento da Lei 5.829/1961

Concorda com o alinhamento da Lei 8.177/1977

SETOR 088
SANTO AMARO

BOA VISTA SHOPPING

CHÁCARA ALTO DA BOA VISTA

COLÉGIO ADVENTISTA DE SANTO AMARO

2ª CIA. TÁTICA POLÍCIA MILITAR

CENTRO MÉDICO ALVORADA

CLÍNICA RALSAR SAÚDE

SAINT-GOBAIN ISOBERD BRASIL

BRISTOL - MYERS SQUIBB

PRAÇA ANTÔNIO SOARES SEBASTIÃO

PRAÇA ANDRÉA DÓRIA

PRAÇA ALBERTO

RUA TOMÁS PEREZ

RUA PROF. DELGADO DE CARVALHO

RUA CARLOS GOMES

RUA DUPRAT

RUA CARDOSO DE MESQUITA

RUA OMAR

RUA ALFREDO BORBA GATO

RUA CRISPIM HESSEL

RUA TESCARO

RUA ARTUR

RUA LUIS PADRE CHICO

RUA CARLOS QUEIRÓS FERREIRA LOPES

RUA DOUTOR SILVEIRA DA MOTTA E PEDRO JOSÉ OLIVEIRA

AVENIDA

TRAVESSA COMPOSIÇÃO

RUA HERIBALDO SICILIANO

RUA DR. RUBENS LEITE DE MATOS

RUA JOÃO FILHO DE CAMPOS MESQUITA

F. 029 F. 174 F. 013 F. 012 F. 203 F. 97 F. 96 F. 212 F. 200 F. 150 F. 014

N

DES.	ESC.	1:1000
ARQ./ENG°.		
CHEFE DE SEC. TÉCNICA		
DIRETOR DE DIVISÃO	DATA	
SUPERINTENDENTE		

LEGENDA :

- ALINHAMENTO A APROVAR
- ALINHAMENTO A REVOGAR
- ALINHAMENTO A MANTER

PREFEITURA DE SÃO PAULO

SECRETARIA DE INFRAESTRUTURA URBANA E OBRAS
SUPERINTENDENCIA DE PROJETOS VIÁRIOS
PROJ 3

Assunto: Plano de Melhoramento Viário — CLAS. J-686

Local: Macroárea de Estruturação Metropolitana - Arco Jurubatuba — N° 26.991/15

APROVADO PELA LEI N° DE / /

GRANDE

OU

JURUBATUBA

JURUBATUBA

RIO

RIO

GRANDE

NA 720,52

NA 720,52

NA 720,52

N

14,0

14,0

15,0

RUA

FRANÇA

KLEIN

F. 083

F. 082

F. 084

F. 085

F. 086

F. 087

F. 088

F. 089

F. 090

F. 091

F. 092

F. 093

F. 094

F. 095

F. 096

F. 097

F. 098

F. 099

F. 100

F. 101

F. 102

F. 103

F.

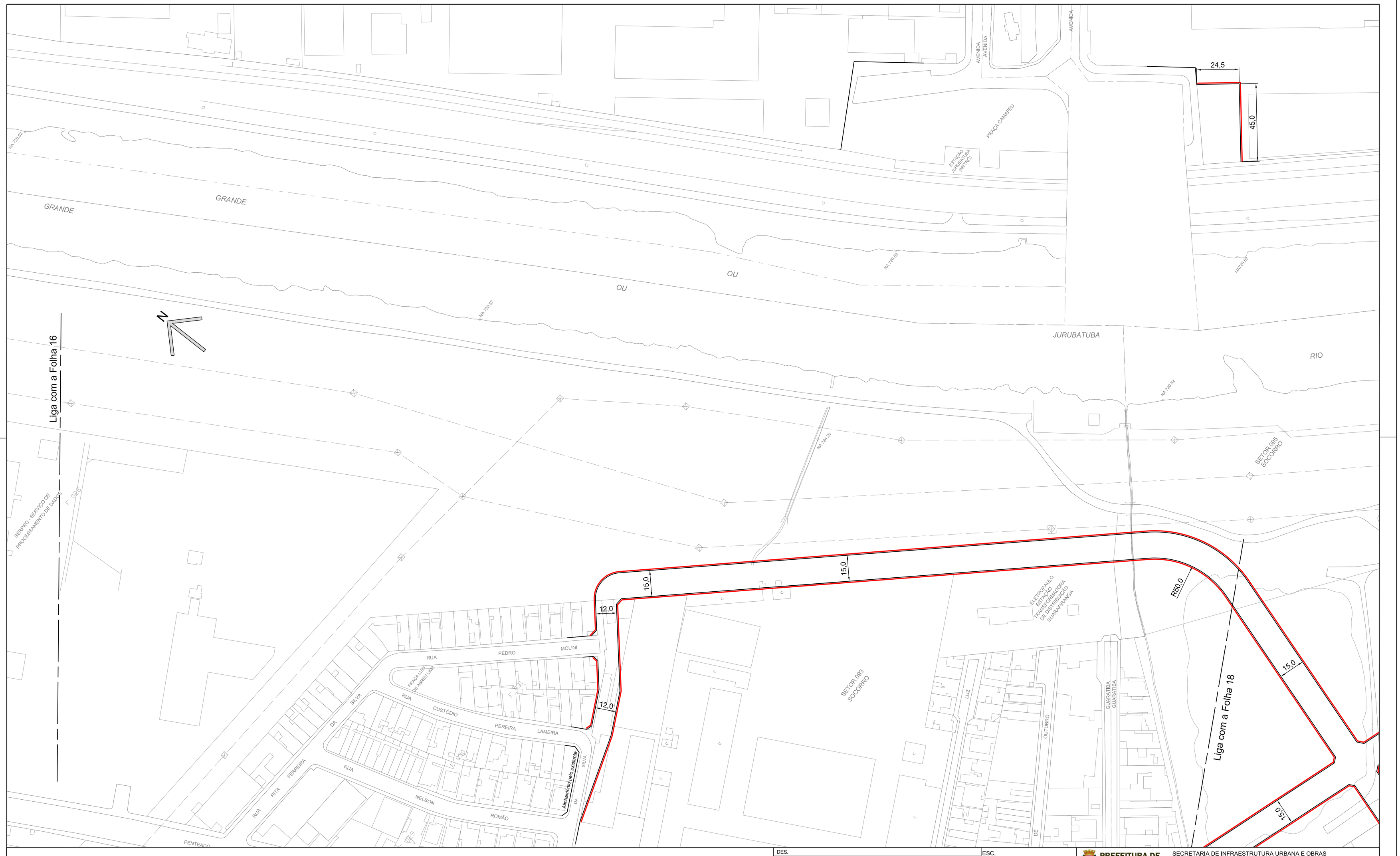

DES.	ESC. 1:1000	PREFEITURA DE SÃO PAULO — SECRETARIA DE INFRAESTRUTURA URBANA E OBRAS SUPERINTENDENCIA DE PROJETOS VIÁRIOS PROJ 3
ARQ./ENG°.		
CHEFE DE SEC. TÉCNICA		
DIRETOR DE DIVISÃO	DATA	Assunto: Plano de Melhoramento Viário — CLAS. J-686
SUPERINTENDENTE		Local: Macroárea de Estruturação Metropolitana - Arco Jurubatuba — N° 26.991/17
LEGENDA :		APROVADO PELA LEI N° DE / /

ALINHAMENTO A APROVAR
ALINHAMENTO A REVOGAR
ALINHAMENTO A MANTER

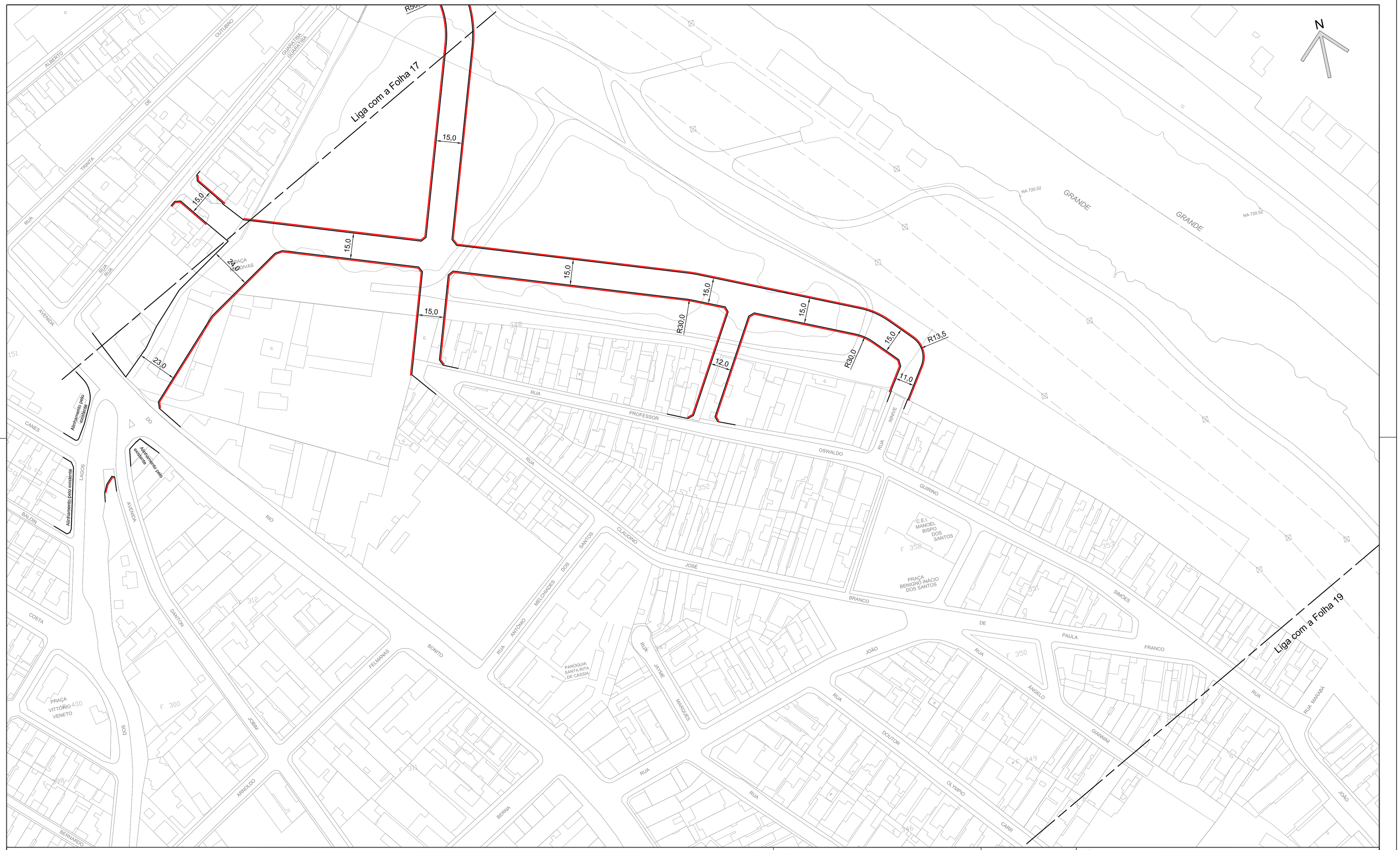

DES.		ESC. 1:1000	PREFEITURA DE SÃO PAULO — SECRETARIA DE INFRAESTRUTURA URBANA E OBRAS — SUPERINTENDENCIA DE PROJETOS VIÁRIOS — PROJ 3
ARQ./ENG°.			
CHEFE DE SEC. TÉCNICA			
DIRETOR DE DIVISÃO		DATA	Assunto: Plano de Melhoramento Viário — CLAS. J-686
SUPERINTENDENTE			Local: Macroárea de Estruturação Metropolitana - Arco Jurubatuba — N° 26.991/18
LEGENDA :	ALINHAMENTO A APROVAR		
	ALINHAMENTO A REVOGAR		
	ALINHAMENTO A MANTER		APROVADO PELA LEI N° DE / /

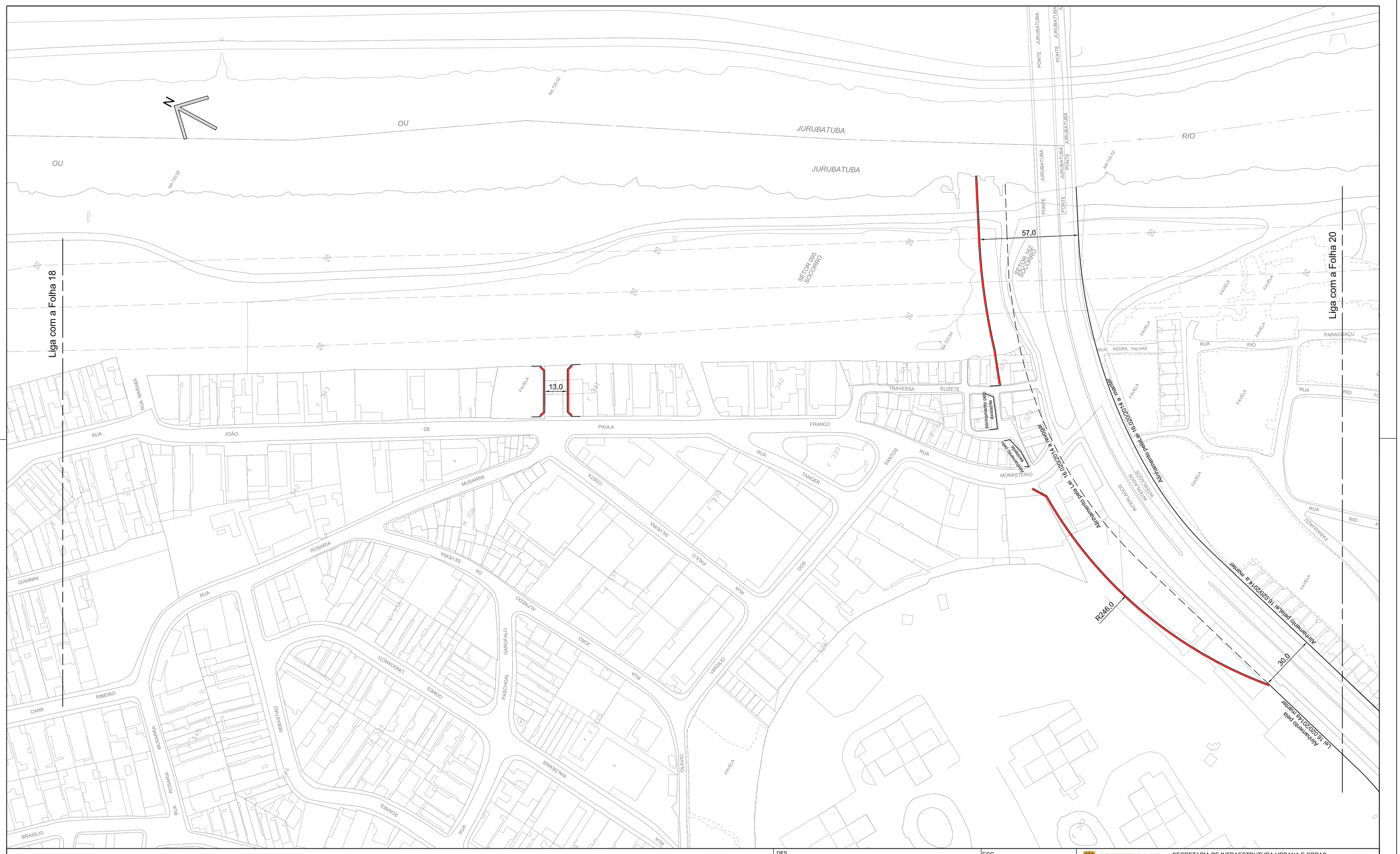

DES.	ESC. 1:1000	PREFEITURA DE SÃO PAULO — SECRETARIA DE INFRAESTRUTURA URBANA E OBRAS SUPERINTENDENCIA DE PROJETOS VIÁRIOS PROJ 3
ARQ./ENG°.		
CHEFE DE SEC. TÉCNICA		
DIRETOR DE DIVISÃO	DATA	Assunto: Plano de Melhoramento Viário — CLAS. J-686
SUPERINTENDENTE		Local: Macroárea de Estruturação Metropolitana - Arco Jurubatuba — N° 26.991/19
LEGENDA : ALINHAMENTO A APROVAR; ALINHAMENTO A REVOGAR; ALINHAMENTO A MANTER		APROVADO PELA LEI N° DE / /

Liga com a Folha 19

Liga com a Folha 22

Liga com a Folha 21

N

SABESP

FAVELA

PARAGUAÇU

RIO TOCANTINS

SOLIMÕES

PARAÍBA

RIO PARAÍBINHA

RIO RIBEIRA

RUA

MAMORÉ

RIO

MADEIRA

AMAZONAS

ARRUDA

ALMEIDA

INÁCIO

DE

RUA

CHALEGRE

OLIVEIRA

DE

OLÍMPIO

E.E.ESPUTNIK AURELIO CAMPOS

EPAMINONDAS

NERY

DA

SILVEIRA

PAULO

ANTÔNIO PINTO

DE

MIRANDA

PRAÇA EDMUNDO CAMARGO

JOÃO

AVENIDA

SILVA

AUGUSTO FREDERICO MORAIS

PROF

RUA

BORBA

GATO

BENEDITO

INDÚSTRIA DORMEN

CASSABI

ADOBI

BADA

F. 036

F. 037

F. 038

F. 039

F. 040

F. 041

F. 042

F. 043

F. 044

F. 045

F. 046

F. 047

F. 048

F. 049

F. 050

F. 051

F. 052

F. 053

F. 054

F. 055

F.

Liga com a Folha 20

Alinhamento pela Lei 9.075/1980 a manter

Alinhamento pela Lei 16.020/2014 a manter

Alinhamento pela existente

20.0

20.0

42.5

42.5

42.5

R135.0

R120.0

R100.0

Alinhamento pela existente

Alinhamento da Lei 16.020/14 a revogar

Alinhamento pela Lei 16.020/2014 a manter

Alinhamento pela existente

Alinhamento pela Lei 16.020/2014 a manter

Alinhamento pela existente

N

DES.	ESC. 1:1000	PREFEITURA DE SÃO PAULO — SECRETARIA DE INFRAESTRUTURA URBANA E OBRAS SUPERINTENDENCIA DE PROJETOS VIÁRIOS PROJ 3
ARQ./ENG°.		
CHEFE DE SEC. TÉCNICA		
DIRETOR DE DIVISÃO	DATA	Assunto: Plano de Melhoramento Viário — CLAS. J-686
SUPERINTENDENTE		Local: Macroárea de Estruturação Metropolitana - Arco Jurubatuba — N° 26.991/21
LEGENDA :		

ALINHAMENTO A APROVAR
ALINHAMENTO A REVOGAR
ALINHAMENTO A MANTER

APROVADO PELA LEI N° DE / /

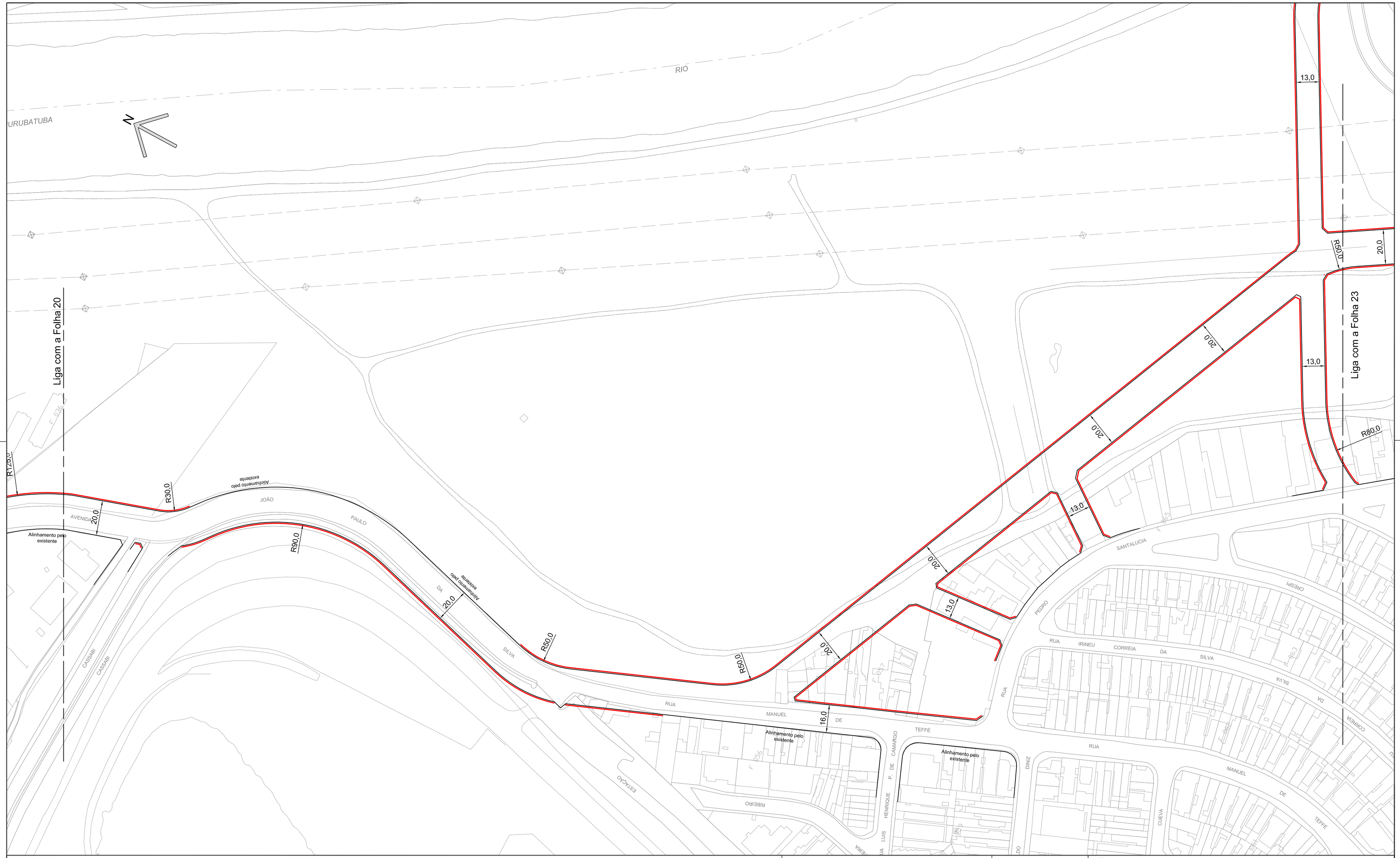

DES.		ESC. 1:1000	PREFEITURA DE SÃO PAULO — SECRETARIA DE INFRAESTRUTURA URBANA E OBRAS — SUPERINTENDENCIA DE PROJETOS VIÁRIOS — PROJ 3
ARQ./ENG°.			
CHEFE DE SEC. TÉCNICA			
DIRETOR DE DIVISÃO		DATA	Assunto: Plano de Melhoramento Viário — CLAS. J-686
SUPERINTENDENTE			Local: Macroárea de Estruturação Metropolitana - Arco Jurubatuba — N° 26.991/22
LEGENDA :	ALINHAMENTO A APROVAR		
	ALINHAMENTO A REVOGAR		
	ALINHAMENTO A MANTER		APROVADO PELA LEI N° DE / /

Liga com a Folha 22

13,0
R50,0
R80,0
20,0
20,0
13,0
R70,0
13,0
Concorda com Alinhamento do viário existente
Alinhamento pelo viário existente
Concorda com Alinhamento do viário existente
Alinhamento pela Lei 16.020/2014 a manter
Alinhamento pela Lei 16.020/2014 a manter
Alinhamento pela Lei 16.020/2014 a manter
Alinhamento pelo viário existente
16,0
Alinhamento pelo viário existente
R100,0
50,0
58,1
61,4
Alinhamento pelo viário existente
50,0
R6,0
Alinhamento pela Lei 16.020/2014 a manter
22,0
Alinhamento pela Lei 16.020/2014 a manter
Alinhamento pela Lei 16.020/2014 a manter
Alinhamento pela Lei 16.020/2014 a manter
Alinhamento pela Lei 16.020/2014 a manter

Trecho 23a

32,0
6,5
Alinhamento pela divisa do lote

RUA PEDRO SANTALUCIA
RUA SEM DENOMINAÇÃO COD.LOG. 50.037-2
AVENIDA JAIR RIBEIRO DA SILVA
ESTRADA DE FERRO
RUA SCHMIDT
RUA PLINIO
RUA JUCINO NIGRO
AVENIDA JANGADEIRO
AVENIDA RUBENS MONTANARO
PRAÇA ALMIRANTE PENA BOTO
RUA LOPES RAIMUNDO
RUA SIMPE
RUA JOÃO DE TEFFÉ
RUA CHRISTIAN AMÉRICO EDMUNDO
RUA FELICIANO HEINS
RUA JÚNIOR NASCIMENTO
RUA IRINEU CORREIA DA SILVA
RUA NINO CRESPI
RUA PRIMO FLORESE
AVENIDA
RUA
CORREIA
DO
DE
BORBA

DES.	ESC. 1:1000
ARQ./ENG°.	
CHEFE DE SEC. TÉCNICA	
DIRETOR DE DIVISÃO	DATA
SUPERINTENDENTE	

LEGENDA :
- ALINHAMENTO A APROVAR
- ALINHAMENTO A REVOGAR
- ALINHAMENTO A MANTER

PREFEITURA DE SÃO PAULO
SECRETARIA DE INFRAESTRUTURA URBANA E OBRAS
SUPERINTENDENCIA DE PROJETOS VIÁRIOS
PROJ 3

Assunto: Plano de Melhoramento Viário
CLAS. J-686
Local: Macroárea de Estruturação Metropolitana - Arco Jurubatuba
N° 26.991/23

APROVADO PELA LEI N° DE / /

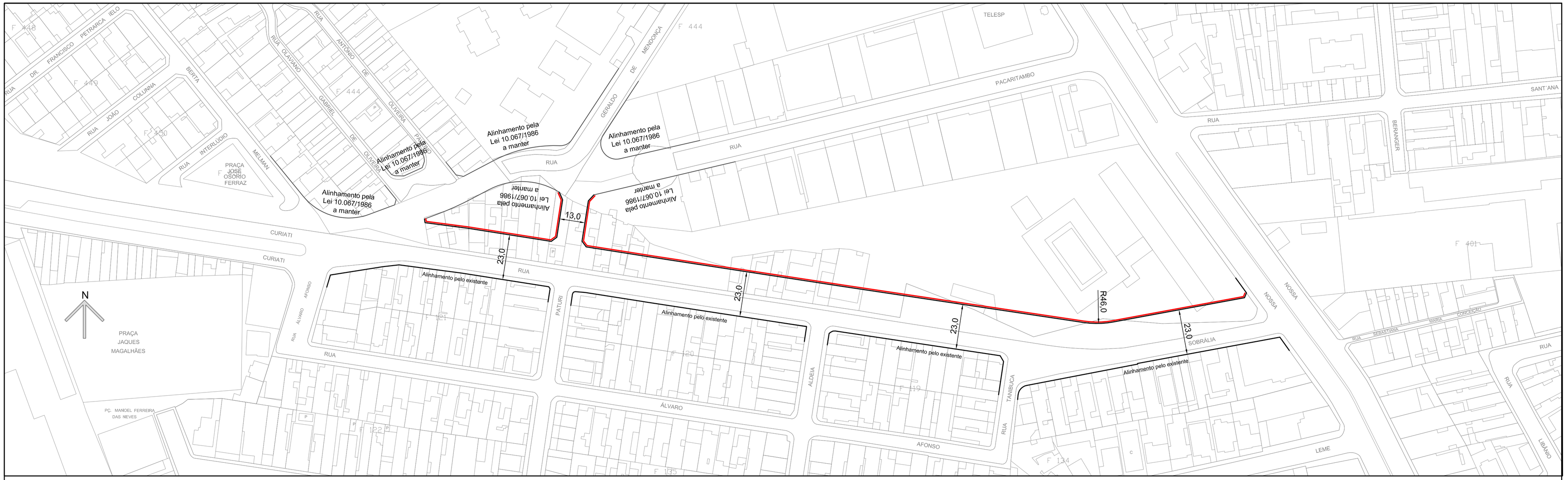

Trecho 24a

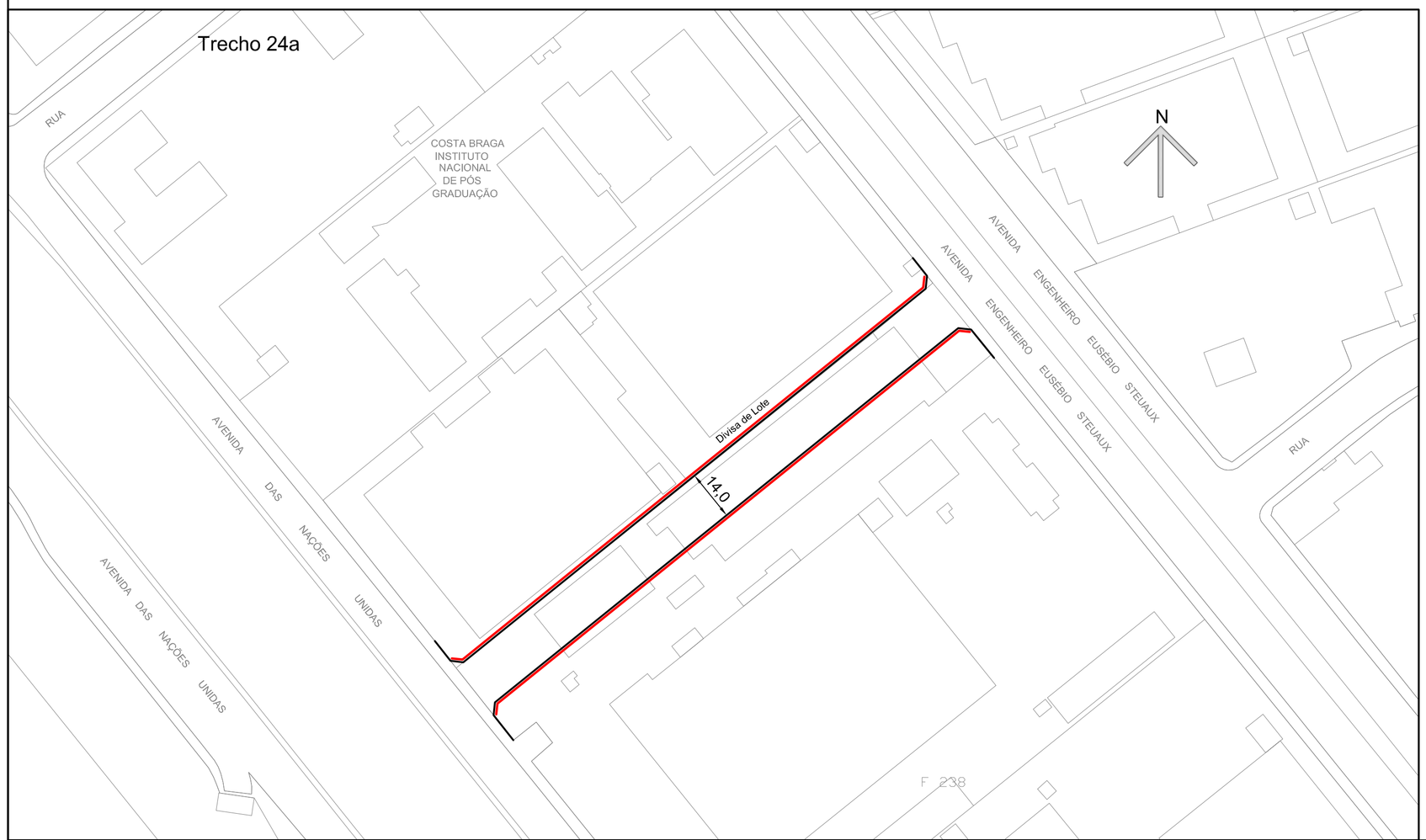

Trecho 24b

DES.	ESC. 1:1000
ARQ./ENG°.	
CHEFE DE SEC. TÉCNICA	
DIRETOR DE DIVISÃO	DATA
SUPERINTENDENTE	

LEGENDA :

- ALINHAMENTO A APROVAR
- ALINHAMENTO A REVOGAR
- ALINHAMENTO A MANTER

PREFEITURA DE SÃO PAULO

SECRETARIA DE INFRAESTRUTURA URBANA E OBRAS
SUPERINTENDENCIA DE PROJETOS VIÁRIOS
PROJ 3

Assunto: Plano de Melhoramento Viário

Local: Macroárea de Estruturação Metropolitana - Arco Jurubatuba

CLAS. J-686

N° 26.991/24

APROVADO PELA LEI N° DE / /